

سالنامه شهرداری بندرعباس

سال ۱۳۹۶ و ۱۳۹۷

معاونت برنامه ریزی و توسعه سرمایه انسانی
مدیریت برنامه و بودجه
واحد آمار



200
150
100
50
0





سورة المدثر





مردم عزیز ما باید بدانند که اگر بخواهند تصمیم گیری ها در کشورشان تصمیم گیری های درست و به جا و کارآمد و مفیدی باشد، بایستی آمار داشته باشند.

۱۳۹۶ - ۱۳۹۷

سالنامه شهرداری بندرعباس

• BANDARABBAS CITY ANNUAL REPORT 2017-2019



سالنامه شهرداری بندرعباس ۱۳۹۶ - ۱۳۹۷

عنوان: آمارنامه شهرداری بندرعباس سال ۱۳۹۶-۱۳۹۷

پدید آورنده: معاونت برنامه ریزی و توسعه سرمایه انسانی

تهیه و تدوین: فرشید هاشمی پور

گردآوری و استخراج: سیدمرتضی حسینی خسروشاهی / اسماء ناظر

طراح جلد: پگاه امیری

صفحه آرایی و گرافیک: فاطمه بیگمردی

چاپ: چاپخانه گوتنبرگ

نوبت چاپ: اول

زمستان ۹۸

نشانی: بندرعباس بلوار امام خمینی (ره) حد فاصل میدان ابوذر و میدان انقلاب
شهرداری مرکزی / معاونت برنامه ریزی و توسعه منابع انسانی / مدیریت برنامه و بودجه / واحد آمار

تلفن تماس: ۰۷۶ - ۳۲۲۴۲۲۳۹ - ۳۲۲۲۳۰۲۱ - ۲

وب سایت: www.barnamehrizi.bandarabbas.ir

پست الکترونیک: amar@bandarabbas.ir

حقوق مادی و معنوی این اثر متعلق به شهرداری بندرعباس می باشد. ضمناً متن

(PDF) از سایت یا اسکن کد تصویری فوق قابل دریافت است.



سیر تحول و تکامل جوامع بشری از سادگی به سمت پیچیدگی است. تحول و رشد سریع شهرها بخصوص شهرهای بزرگ ترکیبی ناهمگون و پیچیده از شرایط و پدیده های مختلف بوجود آورده است. مدیران شهری امروز با مسائلی از جمله کمبود منابع، افزایش انتظارات و نیازهای مردمی، معضلات اجتماعی، کالبدی، بافت‌های فرسوده و حاشیه شهری، ترافیک، آلودگی هوا و... مواجه هستند. این وضعیت، عمدتاً ناشی از نبود برنامه‌ای

مدون و جامع‌نگر و نیز، فقدان راهبردها و بنیان‌های ساختاری در سطح کلان و خرد است.

احساس نیاز انسان به برنامه‌ریزی در طول تاریخ وجود داشته و اوج آن هنگامی بروز می‌کند که تورم توسعه و تراکم رشد در برخی مکان‌ها، سبب بروز عدم تعادل‌ها و ناهماهنگی‌های منطقه‌ای گردد. برنامه ریزی شهری که قدمت آن به دیرینگی تاریخ بشری است در پی انقلاب صنعتی بویژه در اروپا اهمیت و ضرورت بیشتری پیدا کرد. برنامه‌ریزی شهری به عنوان "فرآیند تعیین اقدام‌های آتی مناسب"، جهت برطرف کردن نیازهای فعلی و آینده (اعم از نیازهای کمی و کیفی) می‌تواند نقش و اهداف متعددی را مدنظر داشته باشد.

امروزه آمار و سنجش‌های آماری نقش مهمی را در برنامه ریزی عرصه های مختلف کالبدی، اجتماعی، فرهنگی، اقتصادی، سیاسی و امنیتی بازی می‌کنند و به عنوان اولین و بنیادی ترین عنصر هر برنامه ریزی شهری به شمار می‌روند. آمار پایه و اساس برنامه ریزی است و زیر بنای تمام حرکت‌هایی است که در سازمان انجام می‌شود. در دست داشتن آمار و اطلاعات برای کارشناسان و مدیران شهرداری بندرعباس به منزله چراغی است که فرا روی آنها را روشن می‌کند. امید است مجموعه حاضر که با همت کارشناسان شهرداری با تکیه بر توان و امکانات موجود برای یک دوره دو ساله (۱۳۹۶ و ۱۳۹۷) با هدف جمع‌آوری منسجم و یکپارچه اطلاعات شهرداری و سازمان‌ها تهیه و تدوین شده است مورد استفاده شهروندان، کارشناسان و مسئولین امر قرار گیرد و با همدلی و همیاری مجموعه‌های ذینفع در مدیریت شهری، گام‌های بلندی جهت تحقق چشم‌انداز شهر بندرعباس برداشته شود.

عباس امینی زاده

شهردار بندرعباس

سخن معاون



شهرداری به عنوان یکی از موثرترین عناصر مدیریت شهری وظیفه تدوین، اجرا و ارزیابی برنامه ریزی توسعه شهری در راستای تحقق و رضایت شهروندان را بر عهده دارد. تصمیم گیری و برنامه ریزی علمی و درست، نیازمند وجود نظام آماری یکپارچه و دقیق و به روز است که با داشتن تصویری مناسب از جایگاه واقعی، مسیر و جهت گیری های رسیدن به چشم انداز را بدرستی رصد و طی نماید.

ارائه درست و به موقع آمار و اطلاعات یکی از ویژگی های سازمان های

موفق می باشد که بایستی بر اساس یک نظام جامع و بصورت یکپارچه در ابعاد مفاهیم، فرایند و سیستم صورت پذیرد. نقش آمار و اطلاعات در تصمیم گیری های مدیریتی، برنامه ریزی راهبردی و عملیاتی و در نهایت مدیریت عملکرد بسیار بیشتر از قبل شده است.

در خاتمه بر خود لازم می دانم از همکاری و تلاش مجدانه مدیران و کارشناسان معاونت ها و سازمان های شهرداری بندرعباس که مجموعه معاونت برنامه ریزی و توسعه سرمایه انسانی را در تهیه و تدوین این مجموعه یاری نمودند تشکر نمایم.

محمد مهدی جهانبخش

معاون برنامه ریزی و توسعه سرمایه انسانی

مدیریت شهری ترکیبی پیچیده از شرایط و پدیده‌های مختلف کالبدی، اقتصادی، سیاسی، امنیتی، اجتماعی و فرهنگی است که اداره مؤثر آنها مستلزم توانایی و شرایط ویژه‌ای است. آمار و اطلاعات، برنامه‌ریزی و مدیریت سه حلقه مهم توسعه پایدار است. بدون در دست داشتن آمار کافی، دقیق و به هنگام امکان سیاست‌گذاری، برنامه‌ریزی، تعیین اهداف، راهکارها، فعالیت‌ها و در نهایت ارزیابی نتایج مربوطه وجود نخواهد داشت.

آمار زیربنای تمام حرکت‌هایی است که در سازمان انجام می‌شود و در صورتی که آمار قابل اطمینان در سازمان وجود نداشته باشد برنامه‌ریزی با مشکل روبرو شده و امکانات موجود در مسیر درست به کارگرفته نخواهد شد. به بیان دیگر، آمار، مهمترین ابزار ارزیابی عملکرد گذشته، حال، برنامه‌ریزی برای آینده و یکی از عوامل اصلی سیاست‌گذاری و مدیریت در هر سازمانی محسوب می‌شود و مقوله‌ای است که ارزش آن روزبه‌روز بیشتر می‌شود به طوری که دنیای جدید را جهان آمار و اطلاعات نام نهاده‌اند. لذا برنامه‌ریزی متکی بر آمارهای صحیح، درست و به موقع، یکی از رموز موفقیت و پیشرفت هر مجموعه است.

از آنجا که این آمارنامه حاصل فعالیت مشترک این مدیریت و تمام مجموعه شهرداری و سازمانها می‌باشد بر خود لازم می‌دانم که از حمایت‌های همه جانبه شهردار گرانقدر بندرعباس جناب آقای دکتر امینی زاده و همچنین تمام مدیران و رابطین آماری که ما را در جمع‌آوری و تدوین این مجموعه یاری نموده‌اند تقدیر و تشکر نمایم. امید است این کتاب مورد استفاده شهروندان، متخصصین، پژوهشگران، دانشجویان و مدیران شهری بندرعباس قرار گیرد.

لازم بذکر است تا زمان دستیابی به یک نظام آماری جامع راه‌درازی در پیش است و این آمارنامه با تکیه بر امکانات موجود تهیه و تدوین گردیده است و طبیعتاً دارای نواقص و کاستی‌هایی می‌باشد. به این منظور از صاحب‌نظران و علاقه‌مندان انتظار می‌رود با ارائه نظرات و پیشنهادات ارزشمند خود در سالهای بعدی ما را در این امر یاری نمایند.

فرشید هاشمی پور

مدیر برنامه‌ریزی و بودجه

نشانه ها و علائم اختصاری به کار رفته در این نشریه

- آمار گردآوری نشده است
- ... آمار در دسترسی نیست
- X ذاتاً یا عملاً وجود ندارد
- XX جمع و محاسبه غیر ممکن یا بی معنی است
- // عدد کمتر از نصف واحد است. عدد (نسبت، درصد) ناچیز و قابل صرفنظر کردن است
- * عدد غیر قطعی است
- ** عدد جنبه تخمینی دارد
- Ø به دلیل حفظ محرمانگی، رقم قابل انتشار نیست

- میلیارد = ۱۰۰۰ میلیون
- کیلومتر = ۱۰۰۰ متر
- هکتار = ۱۰۰۰۰ متر مربع
- کیلومتر مربع = ۱۰۰۰۰۰۰ متر مربع = ۱۰۰ هکتار
- لیتر = ۰/۰۰۱ متر مکعب
- تن = ۱۰۰۰ کیلوگرم
- مگاوات ساعت = ۱۰۰۰ کیلووات ساعت

فصل اول: سرزمین و آب و هوا

۱۵	بخش اول: سرزمین
۲۰	بخش دوم: آب و هوا

فصل دوم: جمعیت

۳۳	بخش اول: جمعیت
۳۸	بخش دوم: چهار واقعه حیاتی

فصل سوم: شهرداری

۴۷	شهرداری ۳-۳
۴۹	تاریخچه شهرداری بندرعباس ۴-۳
۵۰	شهرداری بندرعباس در گذر زمان ۵-۳
۵۴	تقسیم بندی مناطق شهر بندرعباس ۶-۳

فصل چهارم: حوزه شهردار

۶۶	حوزه دفتر شهردار ۳-۴
۶۶	مدیریت حقوقی ۴-۴
۷۱	مدیریت بازرسی ۵-۴
۷۴	مدیریت ارتباطات و امور بین الملل ۶-۴
۷۷	مدیریت حراست ۷-۴
۷۸	مدیریت حسابرسی ۸-۴

فصل پنجم: معاونت برنامه ریزی و توسعه سرمایه انسانی

۸۵	معاونت برنامه ریزی و توسعه سرمایه انسانی ۳-۵
۸۶	مدیریت برنامه و بودجه ۴-۵
۹۱	مدیریت سرمایه انسانی ۵-۵
۹۶	مدیریت نوسازی و تحول اداری ۶-۵
۱۰۱	سازمان فناوری اطلاعات و ارتباطات ۷-۵

فصل ششم: معاونت مالی و اقتصادی

۱۱۰ معاونت مالی و اقتصادی ۳-۶
۱۱۱ مدیریت امور مالی ۴-۶
۱۱۶ مدیریت درآمد ۵-۶
۱۱۹ سازمان سرمایه گذاری و مشارکت های مردمی ۶-۶

فصل هفتم: معاونت معماری شهرسازی

۱۲۵ معاونت معماری شهرسازی ۳-۷
۱۳۹ مدیریت بافت فرسوده ۷-۷

فصل هشتم: معاونت امور زیربنایی

۱۴۶ معاونت امور زیربنایی ۳-۸
۱۵۰ سازمان عمران و بازآفرینی شهری ۴-۸

فصل نهم: معاونت حمل و نقل

۱۵۷ معاونت حمل و نقل ۳-۹
۱۶۰ سازمان مدیریت حمل و نقل و بار و مسافر ۴-۹

فصل دهم: معاونت خدمات شهری

۱۷۱ معاونت خدمات شهری ۳-۱۰
۱۷۶ سازمان سیما منظر و فضای سبز شهری ۴-۱۰
۱۸۱ سازمان آتش نشانی و خدمات ایمنی ۵-۱۰
۱۸۵ سازمان ساماندهی مشاغل و فرآورده های کشاورزی ۶-۱۰
۱۸۶ سازمان مدیریت پسماند ۷-۱۰
۱۹۱ سازمان فرهنگی، اجتماعی و ورزشی ۸-۱۰
۱۹۲ سازمان مدیریت آرامستانها ۹-۱۰





سرزمین و
آب و هوا



اطلاعات آماری این فصل شامل دو بخش سرزمین، آب و هوا می باشد. که در بخش اول سرزمین به مشخصات طبیعی، جغرافیایی و همچنین تقسیمات کشوری، استانی و شهر بندرعباس اشاره شده است و بخش دوم آب و هوا به توده های آب و هوایی موثر بر منطقه و شهر بندرعباس شامل دما، رطوبت، باد محلی و غالب، باران، طوفان و شرایط جوی سال های ۱۳۹۶ و ۱۳۹۷ بصورت میانگین ماهیانه اشاره دارد. برای تهیه و تنظیم آمار و اطلاعات این فصل از اطلاعات درگاه ملی آمار، سازمان مدیریت و برنامه ریزی استان هرمزگان، سایت استانداری استان هرمزگان، اداره کل هواشناسی، شهرداری بندرعباس و اسناد بالادستی شهر بندرعباس استفاده شده است.

۱-۲ تعاریف

تعاریف و مفاهیم بکار رفته در این فصل عبارتند از:

مرکز استان:

در تقسیمات کشوری ایران مرکز استان به شهری گفته می شود که استانداری در آن واقع شده باشد.

شهرستان:

واحدی از تقسیمات کشوری با محدوده جغرافیایی معین است که از به هم پیوستن چند بخش همجوار که از نظر عوامل طبیعی و اوضاع اجتماعی، اقتصادی، سیاسی و فرهنگی واحد متناسب و همگنی را به وجود آورده اند، تشکیل شده است.

شهر:

منظور از شهر هر یک از نقاط جغرافیایی است که دارای شهرداری باشد. تقاطعی که شهرداری در آنجا تشکیل می شود طبق آیین نامه مورخ ۶۳/۸/۱۵ قانون تقسیمات کشوری شهر شناخته می شود. در هر حال تشکیل شهرداری منوط به تشخیص و تصمیم وزارت کشور است.

هواشناسی:

علم شناخت پدیده های جوی و بررسی دلایل وقوع آن است.

اقلیم شناسی:

علم شناخت آب و هوای غالب یک منطقه در دراز مدت می باشد.

ایستگاه سینوپتیک (ایستگاه هوا گذاری همزمان):

ایستگاهی است که در آن عوامل مختلف جوی از قبیل درجه حرارت، مقدار و نوع ابر، مقدار بارندگی و... براساس دستورالعمل های مشخص در راس ساعات معین (به طور همزمان در سراسر جهان) اندازه گیری، ثبت و به سایر مراکز هواشناسی مخابره می شود.

حداقل مطلق:

عبارت است از پایین ترین درجه حرارت در یک دوره مشخص (۲۴ ساعت ماه سال).





حداکثر مطلق:

عبارت است از بالاترین درجه حرارت در یک دوره مشخص (۲۴ ساعت ماه سال).

رطوبت مطلق:

رطوبت مطلق وزن بخار آب در واحد حجم هوا می باشد.

رطوبت نسبی:

مقدار هوای تر موجود در یک واحد حجم از هوای معمولی است.

دامنه دمایی:

اختلاف بین بیشینه و کمینه در هرروز دامنه دمایی آن روز به حساب می آید.

طوفان تندری:

طوفان تندری یکی از جلوه های خشن طبیعت است، خصوصیات بارز یک طوفان تندری مانند باد شدید، نگرگ، رعد و برق و رگبار تماماً حاصل ایجاد یک سلول همرفتی بزرگ در جو است.

تبخیر:

تبخیر به مفهوم تبدیل مایع به بخار از سطح آبها، تابعی از شرایط حرارتی است که عوامل متعددی از قبیل تابش خورشید، باد، رطوبت نسبی، دمای هوا و تعرق بر آن اثر می گذارند.



۱-۳ استان هرمزگان

استان هرمزگان با وسعت ۷۰۱۹۸/۷۶ کیلومترمربع یکی از ۳۱ استان کشور جمهوری اسلامی ایران است که در جنوب ایران و شمال تنگه هرمز واقع شده است. هرمزگان از جهت شمال و شمال شرقی با استان کرمان، غرب و شمال غربی با استانهای فارس و بوشهر، از شرق با سیستان و بلوچستان همسایه بوده و جنوب آن را آب های گرم خلیج فارس و دریای عمان نواری به طول تقریبی ۹۰۰ کیلومتر در بر گرفته است.

استان هرمزگان دارای ۱۳ شهرستان به نام های بندرعباس، میناب، بندرلنگه، بستک، رودان، جاسک، قشم، حاجی آباد، ابوموسی، پارسیان، بندر خمیر، بشاگرد و سیریک و نیز شامل ۳۹ بخش، ۴۴ شهر و ۸۵ دهستان می باشد.

استان هرمزگان از نظر مشخصات اقلیمی در منطقه فوق حاره ای قرار گرفته و گرمی هوا مهمترین پدیده مشهود اقلیمی آن است. همچنین این استان از مناطق گرم و خشک ایران است و اقلیم آن تحت تأثیر آب و هوای نیمه بیابانی و بیابانی قرار دارد. هوای نوار ساحلی در تابستان ها، بسیار گرم و مرطوب است.

نقشه شماره (۱-۱) نقشه تقسیمات کشوری استان هرمزگان به تفکیک شهرستان



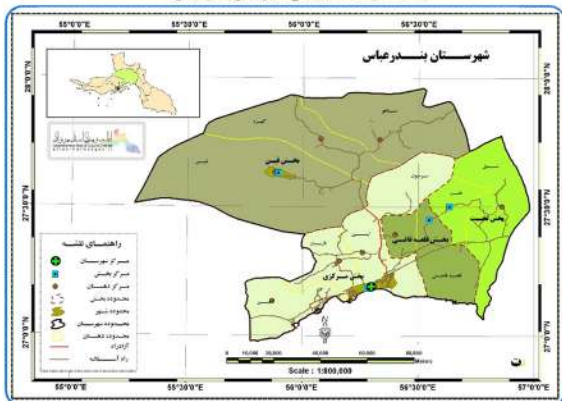
ماخذ: مرکز آمار ایران

۴-۱ شهرستان بندرعباس

شهرستان بندرعباس به مرکزیت شهر بندرعباس، بعنوان مرکز استان در موقعیتی ساحلی با وسعت ۱۰۱۱۸ کیلومتر مربع در جنوب ایران قرار دارد. این شهرستان از سمت شمال به شهرستان حاجی آباد، از سمت شرق به شهرستان میناب و شهرستان رودان و از سمت غرب به شهرستان خمیر و بندرلنگه و از جنوب به خلیج فارس و دریای عمان و شهرستان قشم محدود می‌شود. قرار گرفتن تنگه استراتژیک هرمز در این شهرستان باعث ایجاد موقعیت حساس اقتصادی، سیاسی و نظامی شده است.

شهرستان بندرعباس شامل ۵ بخش (تخت، فین، قلعه قاضی، مرکزی، هرمز)، ۶ شهر (تخت، فین، قلعه قاضی، بندرعباس، تازیان، هرمز) و ۱۱ دهستان (تخت، شمیل، فین، گهره، قلعه قاضی، دهنو، ایسین، تازیان، گچین، سیاهو و سرخون) است و حدود ۱۴/۶ درصد از کل مساحت خاکی و ۳۷/۳ درصد از جمعیت استان هرمزگان را تشکیل می‌دهد.

نقشه شماره (۲-۱) سیاسی شهرستان بندرعباس



ماخذ: مرکز آمار ایران

۱-۵ شهر بندرعباس

شهر بندرعباس بعنوان مرکز استان هرمزگان در بخش مرکزی شهرستان بندرعباس با وسعت (حریم) ۳۷۲/۵۷ کیلومترمربع در جنوب ایران قرار دارد. شهر بندرعباس در بین کوههای گنو در شمال، دریا در جنوب، رود کل در غرب و رود شور در شرق محدود می باشد. شیب عمومی شهر در راستای شمال به جنوب است. بخش وسیع و قابل توجهی از شهر از جمله نوار ساحلی دارای سطحی هموار بوده و از ارتفاعی بین ۰/۶ متر تا حداکثر ۱۰ متر از سطح دریا برخوردار می باشد. شهر بندرعباس به واسطه شرایط جغرافیایی و اقتصادی شهر در کنار ساحل دریا به طول ۲۲ کیلومتر امتداد پیدا کرده است.

عناصر طبیعی و محیطی مهم شکل گیری شهر بندرعباس شامل دریا، ارتفاعات پولادی، تاسیسات نیروی هوایی و فرودگاه، تاسیسات نیروی دریایی، خورهای (شیلات و خور گورسوزان و ...)، توپوگرافی می باشد.

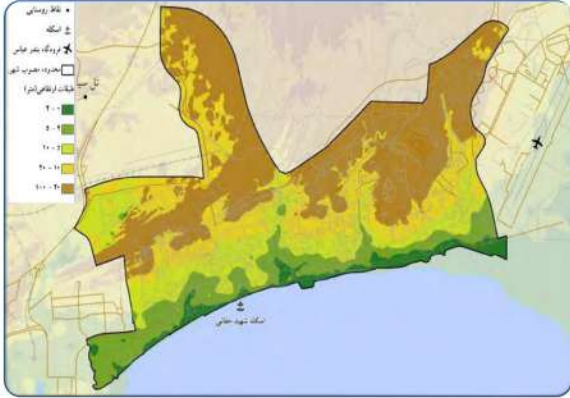
نزدیک ترین شهر به بندرعباس شهر قشم (مرکز جزیره قشم) با مسافت حدود ۲۸ کیلومتر است. و فاصله بندرعباس تا تهران ۱۳۳۳ کیلومتر می باشد.

نقشه شماره (۱-۳) محدوده و حریم شهر بندرعباس



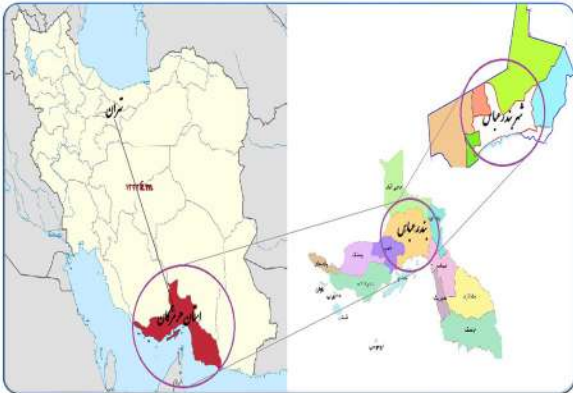
مآخذ: طرح تفصیلی بندرعباس

نقشه شماره (۴-۱) وضعیت توپوگرافی شهر بندرعباس در محدوده قانونی شهر



مأخذ : طرح تفصیلی بندرعباس

نقشه شماره (۵-۱) تقسیمات کشوری و استانی



مأخذ : شهرداری بندرعباس



جدول شماره (۱-۱) مقایسه مساحت و جمعیت سال ۹۵ کشور، استان، شهرستان و شهر بندرعباس

عنوان	مساحت (کیلتر مربع)	جمعیت
کشور	۱۶۳۵۵۱۸/۰۹	۷۹۹۲۶۲۷۰
استان	۷۰۱۹۸/۷۵	۱۷۷۶۴۱۵
شهرستان	۱۰۱۱۸/۱۳	۶۸۶۲۵۷
شهر (حریم)	۳۷۲/۵۷	۵۳۵۴۵۳
سهم استان از کشور	%۴/۳۰	%۲/۲۰
سهم شهرستان از کشور	%۰/۶۲	%۰/۹۰
سهم شهر از کشور	%۰/۰۴۵	%۰/۷۰
سهم شهر از استان	%۱/۰۴	%۳۰
سهم شهر از شهرستان	%۷/۲۰	%۷۸

ماخذ: مرکز آمار ایران و شهرداری بندرعباس

جدول شماره (۲-۱) طول و عرض جغرافیایی استان، شهرستان و شهر بندرعباس

استان/شهر	طول شرقی				عرض شمالی			
	حد اکثر		حد اقل		حد اکثر		حد اقل	
	طول	عرض	طول	عرض	طول	عرض	طول	عرض
استان هرمزگان	۵۲	۱۵	۵۹	۲۴	۲۵	۲۸	۵۷	۲۸
شهرستان بندرعباس	۵۵	۵۹	۵۷	۰۵	۲۶	۲۸	۴۵	۲۸
بندرعباس	۵۶	۲۲	۵۶	۰۹	۲۷	۲۷	۱۴	۲۷

ماخذ: مرکز آمار ایران

❖ بخش دوم: آب و هوا

۱-۶ توده های آب و هوایی موثر بر منطقه و شهر بندرعباس

شهر بندرعباس در منتهی الیه جنوبی رشته کوه های زاگرس قرار دارد و نزدیکی آن به مدار راس السرطان و سرزمین عربستان سبب شده است که جز گرمترین مناطق کشور قرار گیرد. به علاوه همجواری آن با آبهای گرم خلیج فارس و دریای عمان سهم و میزان رطوبت دریافتی آن را بالا می برد که نقش مشخصی بر اقلیم استان دارد. استان هرمزگان که جز مناطق گرم و خشک و شهر بندرعباس جز مناطق گرم و مرطوب محسوب می شود تحت تأثیر چندین سیستم فشار قرار می گیرد که در ذیل به آن اشاره شده است:

۱- سیستم کم فشار سودانی

۲- سیستم کم فشار مدیترانه

۳- سیستم کم فشار تابستانه هند

۴- سیستم کم فشارهای حرارتی عربستان و کویر

۵- سیستم پرفشارهای سرد شمالی پارامترهای هواشناسی

منشأ بارندگی ها در استان هرمزگان عمدتاً مربوط به مراکز کم فشار سودانی، مدیترانه ای و تابستانه هند (مونسون) می باشد. با شروع فصل پاییز به سبب ریزش هوای سرد به شمال آفریقا و تأثیر آن بر سیستم کم فشار سودان، این سیستم تقویت شده و پس از تغذیه از رطوبت دریای سرخ و خلیج فارس استانهای جنوبی کشور از جمله استان هرمزگان را تحت تأثیر قرار می دهد و بارندگی های رگباری را موجب می شود که عمدتاً از نوع بارش های تند و مداوم بوده و سبب بروز سیلاب های مخرب به ویژه در سالهای پر فعالیت این سیستم کم فشار از نوع بارندگی های گرم و آبگین است. بارندگی های ناشی از سیستم کم فشار مدیترانه ای نسبت به سیستم سودانی مداومت بیشتری داشته و همراه با جبهه های گرم و ابرهای پوششی بارندگی های قابل ملاحظه و مفیدی را در استان به وجود می آورد.

بارندگی های این دو سیستم هردو از اوایل فصل پاییز تا اوایل بهار ادامه دارد. در واقع بیشترین بارندگی های استان در طول ماه های سرد سال اتفاق می افتد و با آغاز فصل بهار و شروع فصل گرم، فعالیت سیستم های سودانی و مدیترانه ای قطع می شود. در ماه های گرم سال هم استان هرمزگان دارای نوعی بارندگی است که ناشی از سیستم کم فشار هند بوده و از اواسط خرداد تا اواسط شهریور به وجود می آید.

جدول شماره (۱-۳) ایستگاه های هواشناسی بندرعباس

نام ایستگاه	موقعیت	سال تاسیس	ارتفاع از سطح دریا (متر)
فرودگاهی بندرعباس	فرودگاه بندرعباس	۱۳۲۷	۱۰

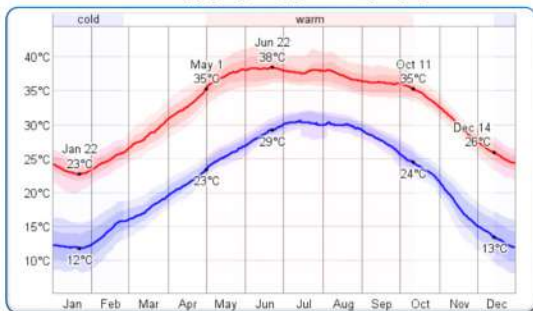
مآخذ: اداره کل هواشناسی استان هرمزگان

جدول (۴-۱) دامنه دمایی به همراه رطوبت نسبی، ابرناکی و ساعات آفتابی شهر بندرعباس

بهار		تابستان		پاییز		زمستان	
آفتابی	رطوبت	آفتابی	رطوبت	آفتابی	رطوبت	آفتابی	رطوبت
۲۹۴	-/۰۵	۱۱/۵	۲۷۰	۰/۴	۷۰/۸	۸/۱۷	۲۵۱
۴/۱	-/۰۵	۲/۷	۲/۴	۱/۲	۱۲/۳	۶/۸	۱۰/۱۱

ماخذ: اداره کل هواشناسی استان هرمزگان

نمودار شماره (۱-۱) حداقل و حداکثر دمای روزانه (دامنه دما)



ماخذ: اداره کل هواشناسی استان هرمزگان

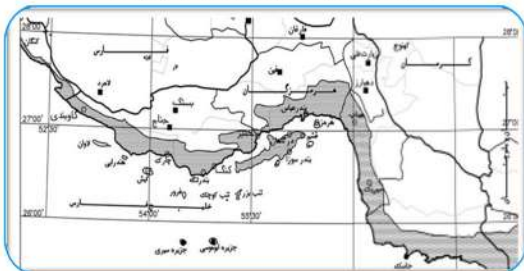
جدول شماره (۵-۱) متوسط رطوبت مطلق (g/m^3) و رطوبت نسبی (درصد)

میانگین	سالانه	JAN	FEB	MAR	APR	MAY	JULY	JUNE	AUG	SEP	OCT	NOV	DEC
رطوبت مطلق	۱۸۰۲	۹۵۹	۱۱۵۱	۱۴۴۶	۱۷۵۱	۱۹۹۸	۲۲۸۰	۲۵۰۳	۲۵۳۳	۲۳۳۷	۱۹۵۱	۱۴۳۹	۱۱۴۴
رطوبت نسبی	۶۶/۳	۶۵/۵	۶۸/۷	۶۸/۸	۶۵/۴	۶۱/۴	۶۳/۷	۶۸/۳	۷۰/۳	۶۸/۷	۶۵/۵	۶۶/۷	۶۶/۲

ماخذ: اداره کل هواشناسی استان هرمزگان

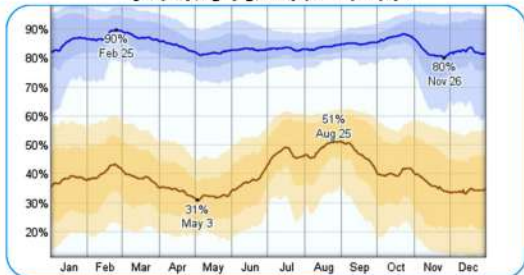
• در واقع در بندرعباس افزایش رطوبت در اوج فصل گرم و سرد مشاهده می شود حال آنکه در مناطق دور از ساحل افزایش رطوبت نسبی در ماههای سرد اتفاق می افتد .

نقشه شماره (۶-۱) منطقه بندی اقلیمی و شرعی استان هرمزگان



ماخذ: اداره کل هواشناسی استان هرمزگان

نمودار شماره (۷-۱) رطوبت نسبی نواحی شهر بندرعباس



ماخذ: اداره کل هواشناسی استان هرمزگان

نقشه شماره (۷-۱) طول دوره شرعی و نواحی تأثیر پذیر شهر بندرعباس



ماخذ: اداره کل هواشناسی استان هرمزگان



۷-۱ بادهاي محلي استان

بادهاي محلي استان که عمدتاً شهر بندرعباس را نيز در حوزه نفوذ دارد عبارتند از:

باد سهيل، باد عقربى، باد نعشى (نشى)، باد توس، باد شمال، باد ايوبي، باد شرقى يا شرچى، باد بحرى يا باد شمال غربى.

جدول شماره (۶-۱) مقادير سرعت و جهت باد در ايستگاه سينوپتيک بندرعباس

JAN	FEB	MAR	APR	MAY	JULY	JUNE	AUG	SEP	OCT	NOV	DEC	ساله	ايندکس
۷/۶۱	۸/۲۴	۹/۵۴	۹/۹۳	۹/۸۴	۹/۷	۱۰/۲	۱۶/۳	۹/۷۴	۹/۰۷	۸/۱۷	۵/۲۹	۹/۴۴	سرعت باد غالب
۲۲۵	۱۸۰	۱۸۰	۱۸۰	۱۸۰	۱۸۰	۱۸۰	۱۸۰	۱۸۰	۱۸۰	۱۸۰	۳۶۰	۱۸۰	جهت باد غالب
۱۳/۶	۱۷/۶	۲۱/۴	۲۶/۹	۲۸/۶	۳۱	۳۶/۵	۳۶/۸	۳۰/۴	۳۱/۷	۱۷/۴	۱۳/۷	۲۷/۹	درصد باد غالب

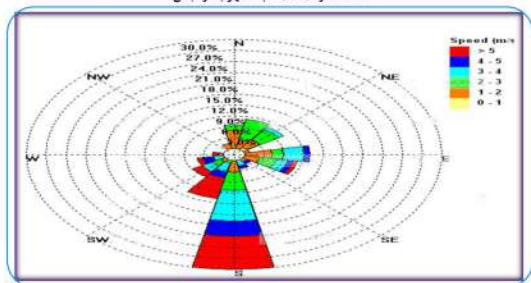
ماخذ: اداره کل هواشناسی استان هرمزگان

جدول شماره (۷-۱) مقادير سرعت متوسط و بيشينه سرعت و درصد هواى آرام در ايستگاه سينوپتيک بندرعباس

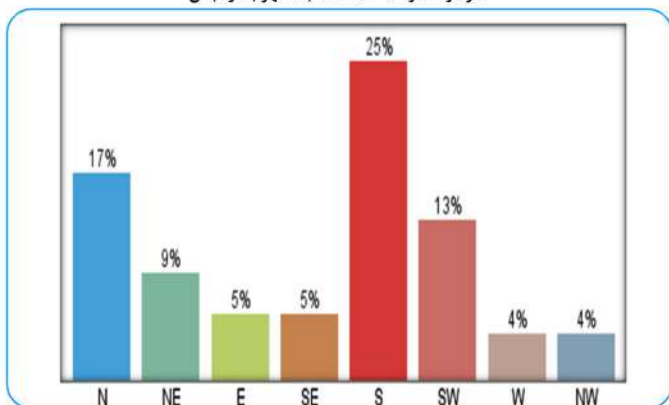
JAN	FEB	MAR	APR	MAY	JULY	JUNE	AUG	SEP	OCT	NOV	DEC	ساله	شرح
۴/۳۳	۴/۸۵	۵/۴۸	۵/۸۹	۵/۹۹	۶/۰۷	۷/۰۲	۷/۱۵	۶/۰۵	۵/۱۸	۴/۰۷	۴/۰۵	۵/۰۵۸	سرعت متوسط
۵۸	۳۹	۳۹	۳۵	۳۵	۳۳	۳۳	۳۵	۲۸	۳۹	۵۸	۳۹	۵۸	بيشينه سرعت
۳۹/۵	۳۵/۶	۳۱/۷	۲۹/۵	۲۹/۵	۲۹	۲۲/۳	۱۹/۷	۲۶/۸	۳۳/۷	۳۶/۷	۴۱/۶	۳۱/۴	درصد هواى آرام

ماخذ: اداره کل هواشناسی استان هرمزگان

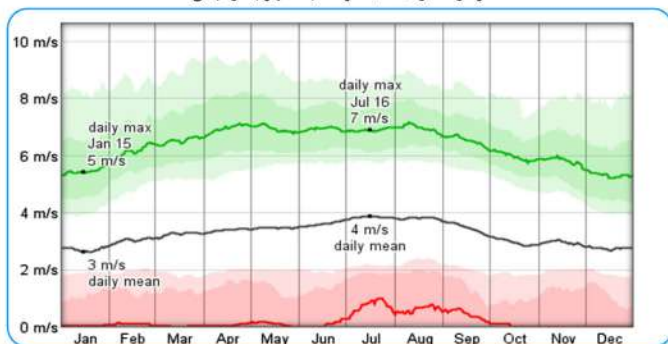
نقشه شماره (۸-۱) گلباد شهر بندرعباس



نمودار شماره (۳-۱) سمت باد شهر بندرعباس



نمودار شماره (۴-۱) سرعت باد شهر بندرعباس



مآخذ: اداره کل هواشناسی استان هرمزگان

جدول شماره (۸-۱) تعداد روزهای بارانی بیشتر از mm (۱۰ و ۵۰) برای ایستگاه سینوپتیک بندرعباس

JAN	FEB	MAR	APR	MAY	JULY	JUNE	AUG	SEP	OCT	NOV	DEC	سالانه	شرح
۵	۵	۶	۲	۱	۰	۰	۱	۰	۱	۱	۴	۲۶	کل
۴	۳	۴	۱	۰	۰	۰	۰	۰	۰	۱	۳	۱۶	بیش از ۱ mm
۲	۲	۲	۱	۰	۰	۰	۰	۰	۰	۰	۲	۹	بیش از ۵ mm
۱	۲	۲	۰	۰	۰	۰	۰	۰	۰	۰	۱	۶	بیش از ۱۰ mm

مآخذ: اداره کل هواشناسی استان هرمزگان



جدول شماره (۹-۱) میانگین تعداد روزهای ابری ایستگاه هواشناسی بندرعباس

JAN	FEB	MAR	APR	MAY	JULY	JUNE	AUG	SEP	OCT	NOV	DEC	میانگین	ابری
۱۸	۱۶	۱۴	۱۹	۲۶	۲۹	۲۲	۲۳	۲۶	۲۸	۲۳	۱۸	۲۶۲	صاف تا کمی ابری
۹	۹	۱۲	۹	۵	۱	۸	۸	۴	۲	۷	۱۰	۸۴	کمی تا قسمتی ابری
۴	۴	۵	۲	۰	۰	۰	۰	۰	۰	۱	۳	۱۹	قسمتی تا تمام ابری

ماخذ: اداره کل هواشناسی استان هرمزگان

جدول (۱۰-۱) تعداد روزهای توام با پدیده طوفان تندرستی ایستگاه هواشناسی بندرعباس

تعداد روزهای طوفانی در سال		تعداد سال آماری
پیشینه	متوسط	
۳۶	۱۲,۴۸	۳۰

ماخذ: اداره کل هواشناسی استان هرمزگان

جدول شماره (۱۱-۱) میزان تبخیر ایستگاه هواشناسی بندرعباس

میزان تبخیر (mm)		تعداد سال آماری
پیشینه	متوسط	
۳۵۵۹/۸۶	۲۶۸۴/۸۴	۲۱

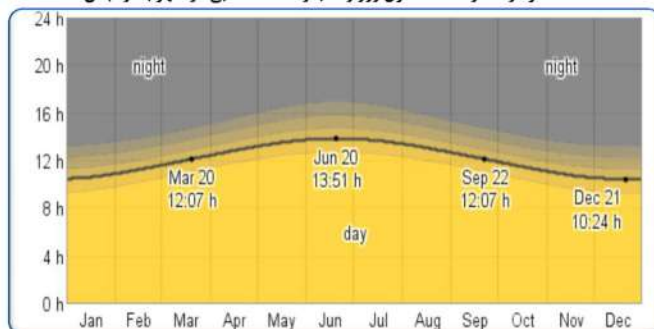
ماخذ: اداره کل هواشناسی استان هرمزگان

جدول شماره (۱۲-۱) تعداد ساعات آفتابی ایستگاه هواشناسی بندرعباس

JAN	FEB	MAR	APR	MAY	JULY	JUNE	AUG	SEP	OCT	NOV	DEC	میانگین	تعداد سال آماری
۲۲۰	۲۰۷	۲۱۷	۲۵۷	۳۰۹	۳۰۸	۲۷۱	۲۶۹	۲۶۲	۲۸۰	۲۴۸	۲۲۰	۳۰۷۶	۲۳

ماخذ: اداره کل هواشناسی استان هرمزگان

نمودار شماره (۵-۱) طول روز و شب و ساعت آفتابی در شهر بندرعباس



ماخذ: اداره کل هواشناسی استان هرمزگان

جدول شماره (۱-۱۳) وضع جوی ایستگاه بندرعباس بر حسب ماه در سال ۹۶

ماه	دمای هوا (درجه سلسیوس)					حد اکثر بارندگی در یک روز (mm)	بارندگی ماهانه (mm)
	میانگین بیشینه	میانگین کمینه	میانگین	بالاترین بیشینه	پایین ترین کمینه		
فروردین	۳۱/۵	۲۰/۴	۲۵/۹	۳۷/۸	۱۷/۷	۶۱/۴	۲۰
اردیبهشت	۳۷/۵	۲۵	۳۱/۲	۴۱/۲	۲۰/۹	.	.
خرداد	۳۸/۶	۲۷/۸	۳۳/۲	۴۳/۱	۲۴/۳	.	.
تیر	۴۰/۴	۳۰/۶	۳۵/۵	۴۵/۴	۲۸/۱	.	.
مرداد	۳۹/۱	۳۰/۵	۳۴/۸	۴۵/۶	۲۸/۳	.	.
شهریور	۳۹/۴	۲۷/۷	۳۳/۶	۴۳/۹	۲۱/۵	.	.
مهر	۳۷	۲۵/۲	۳۱/۱	۴۰/۴	۲۱/۲	.	.
آبان	۳۲/۶	۲۰/۲	۲۶/۴	۳۷/۹	۱۵/۵	.	.
آذر	۲۶/۶	۱۲/۸	۱۹/۷	۳۱/۸	۵/۴	۳/۱	۲/۱
دی	۲۵/۷	۱۱/۳	۱۸/۵	۳۰/۸	۶/۷	.	.
بهمن	۲۵	۱۲/۴	۱۸/۷	۳۰/۶	۶/۵	.	.
اسفند	۲۷/۷	۱۶/۸	۲۲/۲	۳۱/۸	۱۳/۵	۷/۱	۴/۴
جمع	۴۰/۱/۱	۲۶۰/۷	۳۳۰/۸	۴۶۰/۳	۲۰۹/۶	۷۱/۶	۲۶/۵

ماخذ: اداره کل هواشناسی استان هرمزگان

جدول شماره (۱-۱۴) وضع جوی ایستگاه بندرعباس بر حسب ماه در سال ۹۷

ماه	دمای هوا (درجه سلسیوس)					حد اکثر بارندگی در یک روز (mm)	بارندگی ماهانه (mm)
	میانگین بیشینه	میانگین کمینه	میانگین	بالاترین بیشینه	پایین ترین کمینه		
فروردین	۳۳/۲	۲۰/۴	۲۶/۸	۳۸	۱۵/۱	-۱/۳	-۰/۲
اردیبهشت	۳۶/۳	۲۴/۴	۳۰/۴	۳۹/۸	۲۰/۱	.	.
خرداد	۳۹/۳	۲۷/۴	۳۳/۳	۴۴/۸	۲۲/۳	.	.
تیر	۳۹/۴	۲۹/۴	۳۴/۴	۴۴/۷	۲۷/۳	.	.
مرداد	۳۸/۶	۳۱/۲	۴۳/۹	۴۳/۱	۲۸/۶	.	.
شهریور	۳۴/۲	۳۰/۹	۳۲/۵	۳۹/۶	۲۵/۴	.	.
مهر	۳۶/۶	۲۴/۴	۳۰/۴	۴۰/۲	۱۹/۸	-۰/۵	-۰/۵
آبان	۳۱/۴	۲۰/۸	۲۶/۱	۳۴/۶	۱۶/۲	۳/۳	۲/۵
آذر	۲۸/۱	۱۴/۳	۲۱/۲	۳۲/۶	۹/۸	۱۲/۵	۱۲/۵
دی	۲۵/۸	۱۲/۸	۱۹/۳	۲۸/۷	۹/۸	.	.
بهمن	۲۴/۳	۱۳/۴	۱۸/۸	۲۷/۲	۶/۷	۳۸/۵	۳۲/۱
اسفند	۲۴/۸	۱۴/۳	۱۹/۶	۲۸/۲	۱۰/۷	۵۵/۸	۴۰/۸
جمع	۳۹۱/۸	۲۴۳/۷	۳۲۷/۷	۴۴۱/۵	۲۰۸/۸	۱۱۰/۹	۸۸/۶

ماخذ: اداره کل هواشناسی استان هرمزگان



جدول شماره (۱-۱۵) وضع جوی ایستگاه بندرعباس بر حسب ماه در سال ۹۶

ماه	رطوبت نسبی (درصد)	تعداد روزهای یخبندان	تعداد روزهای همراه با گرد و غبار	ساعات آفتابی (ساعت)	وزش باد حداکثر سرعت (m/s)
فروردین	۶۸	۰	۷	۲۶۲/۷	۱۲
اردیبهشت	۵۸	۰	۱۱	۳۲۲/۴	۱۰
خرداد	۶۵	۰	۷	۳۴۹/۴	۹
تیر	۶۲	۰	۹	۳۱۳/۴	۹
مرداد	۶۷	۰	۱۰	۳۲۴/۴	۱۰
شهریور	۵۸	۰	۱	۳۱۲/۴	۸
مهر	۶۳	۰	۳	۲۵۸/۸	۸
آبان	۶۱	۰	۲	۲۶۸	۸
آذر	۵۱	۰	۳	۲۳۲/۶	۱۱
دی	۶۰	۰	۱	۲۲۵/۶	۱۰
بهمن	۶۵	۰	۴	۲۳۳	۸
اسفند	۷۱	۰	۵	۲۱۱/۵	۱۱
جمع	۷۴۹	۰	۶۳	۳۳۴۱/۲	۱۱۴

ماخذ: اداره کل هواشناسی استان هرمزگان

جدول شماره (۱-۱۶) وضع جوی ایستگاه بندرعباس بر حسب ماه در سال ۹۷

ماه	رطوبت نسبی (درصد)	تعداد روزهای یخبندان	تعداد روزهای همراه با گرد و غبار	ساعات آفتابی (ساعت)	وزش باد حداکثر سرعت (m/s)
فروردین	۶۱	۰	۶	۲۷۲/۳	۱۰
اردیبهشت	۵۶	۰	۹	۲۹۲/۹	۱۳
خرداد	۵۹	۰	۵	۳۲۱/۶	۹
تیر	۶۳	۰	۳	۳۱۲/۶	۹
مرداد	۶۸	۰	۸	۲۶۳/۹	۸
شهریور	۷۱	۰	۰	۳۰۰/۵	۷
مهر	۵۷	۰	۴	۲۷۹/۷	۱۰
آبان	۵۹	۰	۴	۲۳۷/۹	۱۱
آذر	۶۲	۰	۰	۲۶۲	۹
دی	۶۴	۰	۲	۲۳۰/۹	۹
بهمن	۶۶	۰	۱	۲۰۰/۸	۱۰
اسفند	۶۶	۰	۴	۲۲۹	۱۲
جمع	۷۵۲	۰	۴۶	۳۲۰۴/۱	۱۱۷

ماخذ: اداره کل هواشناسی استان هرمزگان





جمعیۃ



اطلاعات آماری این فصل شامل دو بخش جمعیت و چهار واقعه حیاتی می باشد. که در بخش اول جمعیت: اطلاعات آماری روند تغییرات جمعیت استان، شهرستان، شهر و مناطق شهری، توزیع نسبی جمعیت براساس سرشماری نفوس مسکن تا سال ۱۳۹۵ استفاده شده است و در بخش دوم چهار واقعه حیاتی: آمار متولدین برحسب جنسیت و چند قلوها، آمار متوفیان برحسب جنسیت، آمار ازدواج و طلاق و میانگین آنها را از سال ۱۳۹۴ تا ۱۳۹۷ گردآوری و تدوین شده است. برای تهیه و تنظیم آمار و اطلاعات این فصل از اطلاعات درگاه ملی آمار، سازمان مدیریت و برنامه ریزی استان هرمزگان، اداره ثبت احوال استان هرمزگان، شهرداری بندرعباس و اسناد بالادستی شهر بندرعباس استفاده شده است.

تعاریف و مفاهیم بکار رفته در این فصل عبارتند از:

جمعیت:

(جامعه مورد سرشماری) اعضای همه خانوارها که اقامتگاه معمولی آنان در زمان سرشماری محدوده آمارگیری بوده است.

خانوار معمولی:

خانوار معمولی از چند نفر تشکیل می شود که با هم در یک اقامتگاه زندگی می کنند و با یکدیگر هم خرج هستند و معمولاً با هم غذا می خورند.

سن:

منظور تعداد سال های کاملی است که از زمان تولد فرد گذشته باشد.

میانگین سنی:

متوسط سن افراد یک جامعه است.

میانته سنی:

سنی که جمعیت را از نظر تعداد به دو گروه مساوی تقسیم کند میانتهی سنی نامیده می شود.

بعد خانوار:

متوسط تعداد افراد در خانوار عبارت است از حاصل تقسیم تعداد جمعیت به تعداد خانوار.

نسبت جنسی:

عبارت است از تعداد مردان به زنان یا تعداد زنان به مردان که معمولاً به صورت درصد بیان می شود. در این آمارنامه از تعداد مردان به زنان استفاده شده است.



گروه‌های عمده سنی:

جمعیت جوان: کمتر از ۱۵ سال:

جمعیت بالقوه فعال: از ۱۵ تا ۶۴ سال:

جمعیت سالمند: ۶۵ سال و بیشتر.

ثبت وقایع حیاتی جاری و معوقه:

وقایع حیاتی (تولد، فوت، ازدواج و طلاق) را که در سال وقوع ثبت می‌شود جاری می‌نامند و وقایعی که بعد از سال وقوع ثبت شده باشد معوقه نامیده می‌شود.

برآورد جمعیت:

برآورد جمعیت در سال P از فرمول $P_n = P_0(1+z)^n$ بدست می‌آید که در آن P_0 سال پایه Z نرخ رشد سالانه و n فاصله زمانی P و P_0 است.

تراکم جمعیتی:

میانگین پراکندگی جمعیت در داخل محدوده شهر، مناطق و نواحی را تراکم جمعیتی می‌نامند. عبارت است از نسبت تعداد جمعیت به میزان معینی از مساحت زمین که معمولاً در شهرها به هکتار بیان می‌شود.

تراکم مسکونی خالص و ناخالص:

تراکم مسکونی خالص، نسبت تعداد جمعیت به اراضی است که صرفاً به خاطر سکونت در نظر گرفته شده باشد و مقصود از تراکم مسکونی ناخالص، نسبت تعداد جمعیت به کل اراضی است که به مصرف واحدهای مسکونی و نیازمندیهای وابسته به آن رسیده است.

سرانه:

عبارت است از مقدار زمینی که به طور متوسط از هریک از کاربری های شهر به هریک از جمعیت تعلق می‌گیرد.



❖ بخش اول: جمعیت

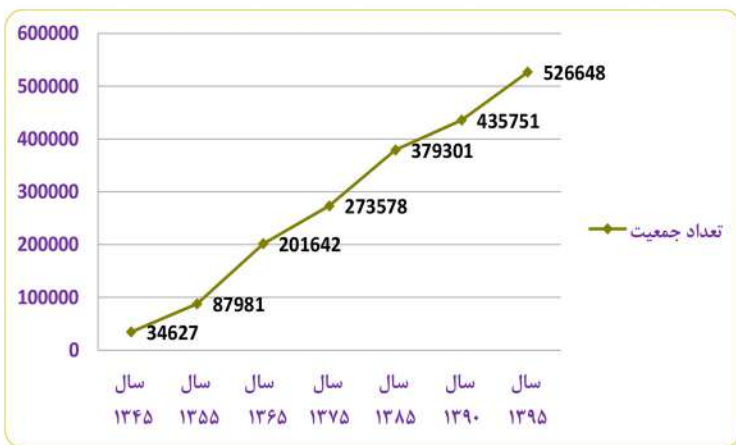
جمعیت مبنای اساسی هر برنامه ریزی در مقیاس های مختلف ملی، منطقه ای، شهری و روستایی می باشد. چرا که هدف کلی برنامه های توسعه اقتصادی، اجتماعی، فرهنگی و عمرانی در همه مکان های جغرافیایی و در همه زمان ها رفاه مادی و تعالی فکری و افزایش کیفیت زندگی انسانهای ساکن در پهنه سرزمین می باشد.

جدول شماره(۲-۱) روند تغییرات جمعیت شهر بندرعباس از سال ۱۳۳۵ تا سال ۱۳۹۵

سال	تعداد جمعیت	تعداد خانوار	متوسط بعد خانوار
۱۳۳۵	۱۷۷۱۰	-	-
۱۳۴۵	۳۴۶۲۷	۷۱۱۷	۴/۹
۱۳۵۵	۸۷۹۸۱	۱۸۷۲۴	۴/۷
۱۳۶۵	۲۰۱۶۴۲	۳۹۰۶۸	۵/۲
۱۳۷۵	۲۷۳۵۷۸	۵۲۸۴۹	۵/۲
۱۳۸۵	۳۷۹۳۰۱	۸۷۰۹۹	۴/۳۵
۱۳۹۰	۴۳۵۷۵۱	۱۱۷۳۶۹	۳/۷۱
۱۳۹۵	۵۲۶۶۴۸	۱۳۵۰۳۸	۳/۹

ماخذ: سرشماری عمومی نفوس و مسکن سال های ۱۳۳۵ الی ۱۳۹۵

نمودار شماره(۲-۱) روند تغییرات جمعیت شهر بندرعباس از سال ۱۳۴۵ تا سال ۱۳۹۵



ماخذ: سرشماری عمومی نفوس و مسکن سال های ۱۳۴۵ تا ۱۳۹۵

نمودار شماره (۲-۲) روند تغییرات بعد خانوار شهر بندرعباس از سال ۱۳۴۵ تا سال ۱۳۹۵



ماخذ: سرشماری عمومی نفوس و مسکن سال های ۱۳۴۵الی ۱۳۹۵

جدول شماره (۲-۲) جمعیت شهر بندرعباس و استان هرمزگان طی سال های ۱۳۷۵ تا ۱۳۹۵

سال	شمار جمعیت استان هرمزگان	شمار جمعیت شهر بندرعباس	نرخ رشد سالانه جمعیت شهر بندرعباس	سهم جمعیت شهر بندرعباس از استان
۱۳۷۵	۱۰۶۲۱۵۵	۲۷۳۵۷۸	-	۲۵.۸
۱۳۸۵	۱۴۰۳۶۷۴	۳۷۹۳۰۱	%۳/۳۲	۲۷.۰
۱۳۹۰	۱۵۷۸۱۸۳	۴۳۵۷۵۱	%۲/۸۱	۲۷.۶
۱۳۹۵	۱۷۷۶۴۱۵	۵۲۶۶۴۸	%۳/۸۶	۲۹.۶

ماخذ: سرشماری عمومی نفوس و مسکن سال های ۱۳۷۵، ۱۳۸۵، ۱۳۹۰ و ۱۳۹۵

جدول شماره (۳-۲) جمعیت، تفکیک جمعیتی و تعداد خانوار کشور، استان و شهر بندرعباس در سال ۱۳۹۵

شرح	جمعیت	مرد	زن	خانوار
کل کشور	۷۹,۹۲۶,۲۷۰	۴۰,۴۹۸,۴۴۲	۳۹,۴۲۷,۸۲۸	۲۴,۱۹۶,۰۳۵
استان هرمزگان	۱,۷۷۶,۴۱۵	۹۰۶,۸۱۴	۸۶۹,۶۰۱	۴۹۳,۶۶۰
ساکن در نقاط شهری	۹۷۱,۸۲۲	۴۹۷,۸۹۹	۴۷۳,۹۲۳	۲۷۵,۶۱۹
ساکن در نقاط روستایی	۸۰۲,۵۱۲	۴۰۷,۷۳۹	۳۹۴,۷۷۳	۲۱۷,۳۲۱
غیرساکن	۲,۰۸۱	۱,۱۷۶	۹۰۵	۷۲۰
شهرستان بندرعباس	۶۸۰,۳۶۶	۳۴۷,۲۰۲	۳۳۳,۱۶۴	۱۹۶,۲۲۰
ساکن در نقاط شهری	۵۴۳,۲۱۸	۲۷۷,۴۸۴	۲۶۵,۷۳۴	۱۵۷,۵۶۳
ساکن در نقاط روستایی	۱۳۶,۸۰۰	۶۹,۵۰۰	۶۷,۳۰۰	۳۸,۴۹۸
غیرساکن	۳۴۸	۲۱۸	۱۳۰	۱۵۹
شهر بندرعباس	۵۲۶۶۴۸	۲۶۹۰۲۳	۲۵۷۶۱۵	۱۳۵۰۳۸

ماخذ: سرشماری عمومی نفوس و مسکن سال ۱۳۹۵

جدول شماره (۲-۴) توزیع جمعیت شهر بندرعباس بر حسب جنس و گروههای سنی در سالهای ۱۳۹۰ تا ۱۳۹۵

شرح	۱۳۹۰			۱۳۹۵		
	جمع	مرد	زن	جمع	مرد	زن
۴-۰ ساله	۴۳۹۹۵	۲۲۵۱۱	۲۱۴۸۴	۵۷۵۴۵	۲۹۷۳۹	۲۷۸۵۶
۵-۹ ساله	۳۸۴۴۲	۱۹۷۸۵	۱۸۶۳۷	۴۹۵۰۴	۲۵۲۷۸	۲۴۲۷۶
۱۰-۱۴ ساله	۳۰۹۴۸	۱۵۷۸۰	۱۵۱۶۸	۳۹۳۵۱	۲۰۲۱۶	۱۹۱۸۲
۱۵-۱۹ ساله	۳۵۷۵۵	۱۷۹۸۹	۱۷۷۶۶	۳۳۸۰۴	۱۷۱۲۱	۱۶۷۵۳
۲۰-۲۴ ساله	۵۴۹۳۷	۲۷۵۹۰	۲۷۳۳۷	۴۳۹۴۲	۲۰۷۴۵	۲۳۲۶۷
۲۵-۲۹ ساله	۵۸۳۵۵	۲۸۶۲۸	۲۹۷۳۷	۶۱۷۹۰	۳۰۰۶۱	۳۱۷۹۹
۳۰-۳۴ ساله	۴۸۵۱۱	۲۴۹۱۰	۲۳۶۰۱	۶۸۵۱۱	۳۴۹۳۷	۳۳۶۴۴
۳۵-۳۹ ساله	۳۳۴۶۲	۱۸۰۷۷	۱۵۳۸۵	۵۱۷۲۹	۲۷۴۱۶	۲۴۳۸۳
۴۰-۴۴ ساله	۲۵۹۶۸	۱۴۱۰۶	۱۱۸۶۲	۳۴۶۹۹	۱۸۹۳۳	۱۵۸۳۶
۴۵-۴۹ ساله	۲۰۰۹۹	۱۰۱۹۹	۹۹۰۰	۲۶۱۰۶	۱۴۱۳۸	۱۳۰۳۸
۵۰-۵۴ ساله	۱۶۶۰۶	۸۵۷۲	۸۰۳۳	۱۹۵۹۸	۹۹۴۹	۹۷۰۹
۵۵-۵۹ ساله	۱۰۹۷۸	۵۹۱۳	۵۰۶۵	۱۵۶۱۶	۸۱۷۴	۷۵۰۱
۶۰-۶۴ ساله	۶۸۳۰	۳۶۸۳	۳۳۴۷	۱۰۴۰۰	۵۴۹۹	۴۹۵۱
۶۵ سال و بیشتر	۱۰۸۹۵	۵۲۵۴	۵۶۴۱	۱۳۱۹۴	۶۸۲۴	۶۴۲۰
جمع	۴۳۵۷۸۱	۲۲۲۹۹۸	۲۱۲۹۵۳	۵۲۵۷۸۹	۲۶۹۰۳۰	۲۵۷۶۱۵

ماخذ: سازمان برنامه و بودجه استان هرمزگان

جدول شماره (۲-۵) توزیع نسبی جمعیت شهر بندرعباس بر حسب گروه سنی و جنس (درصد) سالهای ۱۳۹۰ تا ۱۳۹۵

شرح	جمع سنین	سال سرشماری	۰-۱۴ ساله	۱۵-۶۴ ساله	۶۵ سال و بیشتر
مرد وزن	۱۰۰	سال ۱۳۹۰	۲۶	۷۱/۵	۲/۵
		سال ۱۳۹۵	۲۷/۸۴	۶۹/۶۵	۲/۵۱
مرد	۱۰۰	سال ۱۳۹۰	۲۶/۱	۷۱/۵	۲/۵
		سال ۱۳۹۵	۲۷/۹۶	۶۹/۵	۲/۵۴
زن	۱۰۰	سال ۱۳۹۰	۲۶	۷۱/۴	۲/۶
		سال ۱۳۹۵	۲۷/۶۸	۶۹/۸۲	۲/۵

ماخذ: سازمان برنامه و بودجه استان هرمزگان



جدول شماره (۲-۶) نرخ رشد جمعیت شهر بندرعباس به تفکیک منطقه از سال ۷۵ تا ۹۵

مناطق	۸۵-۱۳۷۵	۹۰-۱۳۸۵	۹۵-۱۳۹۰
منطقه ۱	۷/۶۳	۶/۱۴	-
منطقه ۲	۱/۵۲	۵۳	-
منطقه ۳	۶۳	-۰/۲۵	-
خارج از محدوده (محدوده پیامبر اعظم)	۰	۹/۹۱	-
جمع شهر	۳/۳۲	۲/۸۱	۳/۸۶

ماخذ: شرکت مشاور پژوهشگران دریا ساحل

جدول شماره (۲-۷) جمعیت مناطق شهرداری بندرعباس در سرشماری های ۱۳۷۵-۱۳۹۵

مناطق	جمعیت سال ۱۳۷۵	جمعیت سال ۱۳۸۵	جمعیت سال ۱۳۹۰	جمعیت سال ۱۳۹۵
منطقه ۱	۵۸۳۹۲	۱۲۱۸۵۸	۱۶۴۱۵۶	۱۹۸۰۱۲
منطقه ۲	۱۰۵۳۳۰	۱۲۲۴۴۲	۱۲۵۷۲۵	۱۳۹۴۸۰
منطقه ۳	۱۰۹۷۳۱	۱۱۶۷۶۶	۱۱۶۶۱۸	۱۶۵۱۴۲
خارج از محدوده	۱۲۵	۱۸۲۳۵	۲۹۲۵۲	۲۴۰۱۴
جمع شهر	۲۷۳۵۷۸	۳۷۹۳۰۱	۴۳۵۷۵۱	۵۲۶۶۴۸

ماخذ: بازنگری طرح تفصیلی و سازمان برنامه و بودجه استان هرمزگان

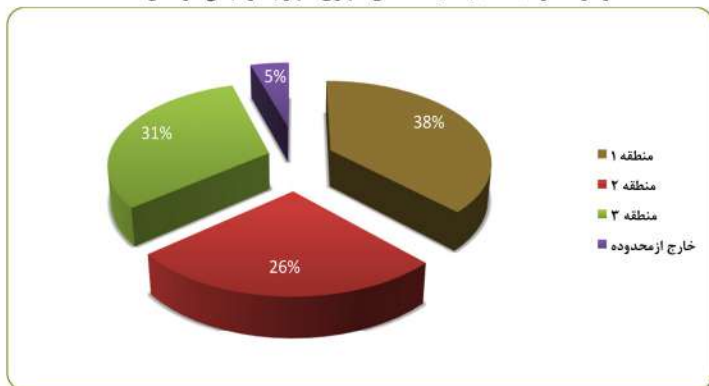
* در سال ۱۳۹۵ شهرک های شمال شهر (شهرک راه آهن و پیامبر اعظم) جز محدوده منطقه سه و شهرک هدیش و هوایی خارج از محدوده لحاظ شده است.

جدول شماره (۲-۸) توزیع نسبی جمعیت شهر بندرعباس در سالهای ۱۳۷۵ تا ۱۳۹۵

مناطق	توزیع نسبی سال ۱۳۷۵	توزیع نسبی سال ۱۳۸۵	توزیع نسبی سال ۱۳۹۰	توزیع نسبی سال ۱۳۹۵
منطقه ۱	۲۱/۳	۳۲/۱	۳۷/۶	۳۷/۶
منطقه ۲	۳۸/۵	۳۲/۳	۲۸/۹	۲۶/۴۸
منطقه ۳	۰۴/۱	۳۰/۸	۲۶/۸	۲۱/۳۶
خارج از محدوده	۰	۴/۸	۶/۷	۴/۵۶
جمع شهر	۱۰۰	۱۰۰	۱۰۰	۱۰۰

ماخذ: بازنگری طرح تفصیلی و سازمان برنامه و بودجه استان هرمزگان

نمودار شماره (۳-۲) جمعیت مناطق شهری شهر بندرعباس در سال ۱۳۹۵



جدول شماره (۹-۲) تراکم ناخالص و خالص جمعیتی شهر بندرعباس به تفکیک مناطق شهری در سال ۱۳۹۵

منطقه	جمعیت در سال پایه	مساحت منطقه (هکتار)	تراکم ناخالص جمعیتی (نفر در هکتار)	مساحت (هکتار)	تراکم خالص (نفر در هکتار)
یک	۲۰۷۷۲۴	۲۴۵۱	۸۵	۶۷۴	۳۰۸
دو	۱۳۹۴۸۰	۱۲۹۴	۱۰۸	۵۰۱	۲۷۹
سه	۱۷۹۴۴۴	۲۱۸۳	۸۲	۶۱۸	۲۹۰
چهار	۰	۱۲۰۶	۰	۰	۰
شهر	۵۲۶۶۴۸	۷۱۳۳	۷۴	۱۷۹۳	۲۹۴

ماخذ: طرح تفصیلی شهر بندرعباس

❖ بخش دوم : چهار واقعه حیاتی

یکی از اصلی ترین مولفه های مؤثر در محاسبات آماری و پیش بینی جمعیت و تحولات اجتماعی در کشور، استان هرمزگان و شهر بندرعباس، آمار چهار واقعه حیاتی (ولادت، فوت، ازدواج و طلاق) می باشد که جمع آوری دقیق و صحیح آمار و اطلاعات مذکور و بکارگیری آنها توسط محققین و پژوهشگران و انجام محاسبات آماری و تجزیه و تحلیل اطلاعات در تعیین سیاستگذاری و برنامه ریزی های کارآمد در سطح کشوری، استانی و شهر بندرعباس بسیار کمک کننده می باشد.

جدول شماره (۱۰-۲) آمار چهار واقعه حیاتی در کشور، استان هرمزگان و شهر بندرعباس

سال	شرح	ولادت	فوت	ازدواج	طلاق
۹۴	شهر	۱۵۱۶۹	۲۶۰۲	۴۹۱۴	۱۵۸۳
	استان	۴۱۵۷۵	۶۶۶۱	۱۳۹۹۹	۳۰۱۰
	کشور	۱۵۷۰۱۸۳	۳۶۶۶۸۴	۷۰۰۲۳۵	۱۷۴۱۳۳
۹۵	شهر	۱۵۴۴۵	۲۵۹۷	۴۸۵۸	۱۴۹۱
	استان	۴۲۹۰۰	۶۶۹۸	۱۳۹۸۳	۲۸۵۵
	کشور	۱۵۲۸۰۰۳	۳۶۹۱۵۲	۶۶۹۸۱۵	۱۷۴۹۹۳
۹۶	شهر	۱۴۸۹۶	۲۶۰۷	۴۳۳۰	۱۴۳۰
	استان	۴۰۸۴۸	۶۵۶۶	۱۲۶۶۴	۲۸۶۴
	کشور	۱۴۸۷۸۶۳	۳۷۶۳۱۳	۶۰۸۸۶۷	۱۷۹۷۰۹
۹۷	شهر	۱۳۴۸۲	۲۷۲۲	۴۱۸۳	۱۵۲۱
	استان	۳۷۹۳۴	۶۵۰۵	۱۲۰۹۲	۳۰۴۷
	کشور	۱۳۶۶۴۹۱	۳۷۷۰۲۴	۵۵۰۵۶۵	۱۷۵۶۱۴

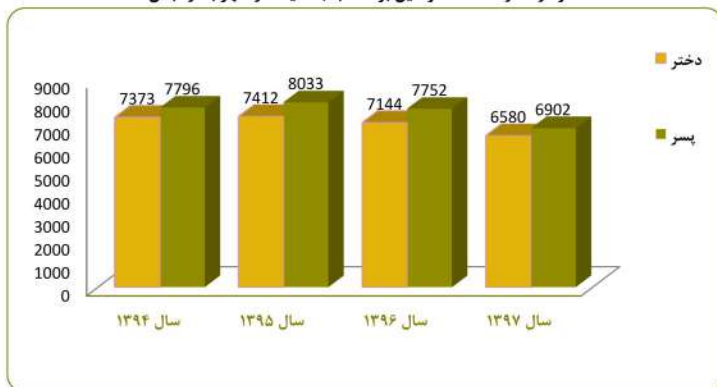
ماخذ: اداره کل ثبت احوال استان هرمزگان

جدول شماره (۱۱-۲) آمار متولدین بر حسب جنسیت در شهر بندرعباس

سال	دختر	پسر	جمع
۹۴	۷۳۷۳	۷۷۹۶	۱۵۱۶۹
۹۵	۷۴۱۲	۸۰۳۳	۱۵۴۴۵
۹۶	۷۱۴۴	۷۷۵۲	۱۴۸۹۶
۹۷	۶۵۸۰	۶۹۰۲	۱۳۴۸۲

ماخذ: اداره کل ثبت احوال استان هرمزگان

نمودار شماره (۲-۴) متولدين بر حسب جنسيت در شهر بندرعباس



ماخذ: اداره کل ثبت احوال استان هرمزگان

جدول شماره (۲-۱۲) آمار زاد و ولد بر اساس تعداد چند قلو زایی شهر بندرعباس

سال	تعداد تک قلو زایی	تعداد دو قلو زایی	تعداد سه قلو زایی	تعداد چهار قلو و بیشتر
۹۴	۱۴۷۸۷	۱۸۲	۶	۰
۹۵	۱۵۰۶۲	۱۸۴	۵	۰
۹۶	۱۴۵۳۵	۱۷۳	۵	۰
۹۷	۱۳۴۸۲	۱۷۰	۱۰	۰

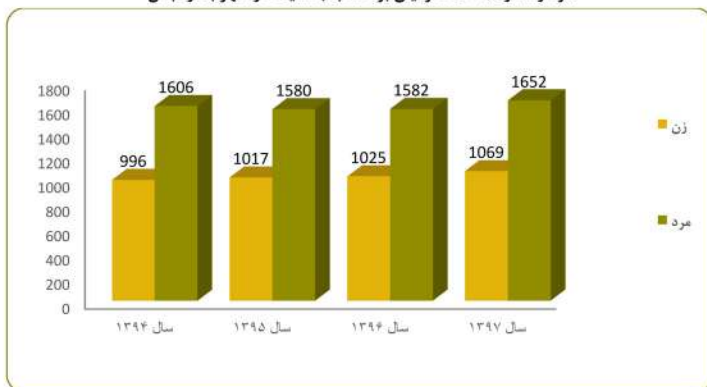
ماخذ: اداره کل ثبت احوال استان هرمزگان

جدول شماره (۲-۱۳) آمار متوفيان بر حسب جنسيت در شهر بندرعباس

سال	زن	مرد	جمع
۹۴	۹۹۶	۱۶۰۶	۲۶۰۲
۹۵	۱۰۱۷	۱۵۸۰	۲۵۹۷
۹۶	۱۰۲۵	۱۵۸۲	۲۶۰۷
۹۷	۱۰۶۹	۱۶۵۲	۲۷۲۱

ماخذ: اداره کل ثبت احوال استان هرمزگان

نمودار شماره (۲-۵) متوفیان بر حسب جنسیت در شهر بندرعباس



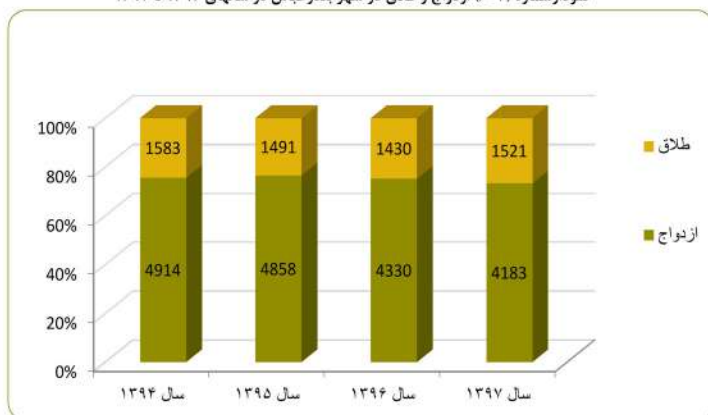
ماخذ: اداره کل ثبت احوال استان هرمزگان

جدول شماره (۲-۱۴) آمار ازدواج و طلاق در شهر بندرعباس

سال	ازدواج	طلاق
۹۴	۴۹۱۴	۱۵۸۳
۹۵	۴۸۵۸	۱۴۹۱
۹۶	۴۳۳۰	۱۴۳۰
۹۷	۴۱۸۳	۱۵۲۱

ماخذ: اداره کل ثبت احوال استان هرمزگان

نمودار شماره (۲-۶) ازدواج و طلاق در شهر بندرعباس در سالهای ۱۳۹۴ تا ۱۳۹۷



ماخذ: اداره کل ثبت احوال استان هرمزگان



جدول شماره (۲-۱۵) آمار میانگین سن ازدواج در شهر بندرعباس

سال	مردان	زنان
۱۳۹۴	۲۷/۳	۲۳/۶
۱۳۹۵	۲۷/۹	۲۳/۹
۱۳۹۶	۲۸/۶	۲۴/۵
۱۳۹۷	۲۸/۲	۲۴/۳

ماخذ: اداره کل ثبت احوال استان هرمزگان

جدول شماره (۲-۱۶) آمار میانگین سن طلاق در شهر بندرعباس

سال	مردان	زنان
۱۳۹۴	۳۴/۴	۳۰
۱۳۹۵	۳۴/۹	۳۰/۵
۱۳۹۶	۳۵/۶	۳۱/۱
۱۳۹۷	۳۶/۱	۳۱/۷

ماخذ: اداره کل ثبت احوال استان هرمزگان





شهرداری



اطلاعات آماری این فصل شامل تعاریف بکار رفته در مدیریت شهری (شهرداری)، اهداف، وظایف شهرداری ها، تاریخچه شهرداری بندرعباس، شهرداران ادوار گذشته، خلاصه اطلاعات عمومی شهر و شهرداری، تقسیم بندی مناطق شهری و محلات شهر و... می باشد. برای تهیه و تنظیم آمار و اطلاعات این فصل، از اطلاعات موجود شهرداری بندرعباس و اسناد بالادستی شهر (طرح جامع و تفصیلی و...)، قانون شهرداری ها و مرکز آمار ایران استفاده شده است.

۳-۲ تعاریف

تعاریف و مفاهیم بکار رفته در این فصل عبارتند از:

حریم:

حریم شهر عبارت است از قسمتی از اراضی بلافصل پیرامون محدوده شهر که نظارت و کنترل شهرداری در آن ضرورت دارد و از مرز تقسیمات کشوری شهرستان و بخش مربوط تجاوز ننماید.

محدوده قانونی:

شامل بخش هایی از شهر می گردد که بر اساس کاربری مصوب طرح تفصیلی پس از اخذ پروانه ساختمان از شهرداری قابل ساخت و ساز می باشد.

با توجه به اینکه حوزه محلی عملکرد شهرداری از لحاظ صلاحیت محلی مأموران آن، حائز اهمیت است، مطابق ماده ۲ قانون، شهرداری ها مکلفند حدود حوزه خود را تعیین و نقشه دقیق آن را ترسیم نمایند و به تصویب شورای شهر و وزارت کشور برسانند. طبق تبصره ۱ قانون تقسیمات کشوری، محدوده شهر، به پیشنهاد شورای شهر و تصویب وزارت کشور و مسکن و شهرسازی تعیین می گردد.

سازمان شهرداری:

سازمان اداری شهرداری به درآمد و امکانات مالی آن بستگی دارد. علاوه بر سازمان شهرداری، سازمان مؤسسات وابسته به شهرداری نیز باید به تصویب شورای شهر و وزارت کشور برسد.

منطقه:

عبارت است از محدوده درون شهری که شامل چندین محله (ناحیه) می باشد.

مرکز منطقه شهری:

محدوده ای است که جهت استقرار خدمات منطقه ای مانند واحدهای تجاری، مسجد بزرگ، کتابخانه بزرگ، تئاتر، سینما، شعب ادارات، هنرستان، واحدهای آموزشی فنی - حرفه ای، شعب، کلینیک، بیمارستان، مجموعه ورزشی، هتل و سایر فعالیت های خدماتی با عملکرد منطقه ای و بر اساس طرح تفصیلی در نظر گرفته می شود.

محله:

محدوده ای تعریف شده جهت برنامه ریزی با حفظ پیشینه تاریخی گفته می شود که معابر اصلی مرز تاریخی محله و جمعیت ها از اولویت های تقسیم بندی محلات هستند.



مرکز محله:

محدوده ای است که جهت استقرار خدمات محله‌ای مانند واحدهای تجاری برای خریدهای روزانه، مسجد، حمام، کودکانستان، دبستان، کتابخانه، پارک، فضای سبز و فضای ورزشی بر اساس طرح تفصیلی در نظر گرفته می‌شود.

اسناد بالادستی:

اسناد بالا دستی شهرداری‌ها عبارتند از قانون شهرداری‌ها و شوراهای کشور، بخشنامه تهیه و تدوین بودجه سالیانه شهرداری (ابلاغی از طرف وزارت کشور) و سند چشم‌انداز، سیاست‌ها، برنامه‌ها، سندها و مطالعات کشوری منطقه ای و شهری (طرح جامع و تفصیلی و...).

طرح جامع شهر:

طرح جامع شهر عبارت است از طرح بلندمدتی که در آن نحوه استفاده از اراضی و منطقه‌بندی مربوط به حوزه‌های مسکونی، صنعتی، بازرگانی، اداری، کشاورزی، تأسیسات، تجهیزات و تسهیلات شهری و نیازمندی‌های عمومی شهری، خطوط کلی ارتباطی و محل مراکز انتهایی خط (ترمینال) و فرودگاه‌ها و بندر و همچنین سطح لازم برای ایجاد تأسیسات و تجهیزات و تسهیلات عمومی نوسازی و بهسازی مناطق و اولویت‌های مربوط به آنها تعیین می‌شود و ضوابط و مقررات مربوط به کلیه موارد فوق و همچنین ضوابط مربوط به حفظ بنا و نماهای تاریخی و مناظر طبیعی، تهیه و تنظیم می‌گردد. طرح جامع شهر بر حسب ضرورت قابل تجدید نظر خواهد بود.

طرح تفصیلی:

طرح تفصیلی عبارت از طرحی است که بر اساس معیارها و ضوابط کلی طرح جامع شهر نحوه استفاده از زمین‌های شهری در سطح محلات مختلف شهر و موقعیت و مساحت دقیق زمین برای هر یک از آنها و وضع دقیق و تفصیلی شبکه عبور و مرور و میزان تراکم جمعیت و تراکم ساختمانی در واحدهای شهری و اولویت‌های مربوط به مناطق بهسازی و نوسازی و توسعه و حل مشکلات شهری و موقعیت کلیه عوامل مختلف شهری در آن تعیین می‌شود و نقشه‌ها و مشخصات مربوط به مالکیت بر اساس مدارک ثبتی تهیه و تنظیم می‌گردد.

طرح‌های بهسازی، نوسازی، بازسازی و مرمت بافت‌ها:

طرح‌های بهسازی، نوسازی، بازسازی و مرمت بافت‌ها طرح‌هایی هستند که برای بهسازی، نوسازی و بازسازی محلات شهر اعم از قدیم، جدید و یا مسالهدار به عنوان طرح تفصیلی بخشی از بافت موجود شهر تهیه می‌شوند.



۳-۳ شهرداری

شهرداری سازمان محلی است که بر طبق اصل عدم تمرکز اداری و به منظور اداره امور محلی از قبیل عمران و آبادی، بهداشت شهر و رفاه ساکنان آن شهر، تأسیس می‌شود. شهرداری نوعی سیستم اداره شهر است که از دو واحد بنام شورای شهر و اداره شهرداری تشکیل شده است. نواحی که شهرداری در آنجا تشکیل می‌شود:

- طبق آئین‌نامه مورخ ۶۳/۸/۱۵ قانون تقسیمات کشوری، در نواحی که شهر شناخته شده‌اند، شهرداری تأسیس می‌شود.
 - طبق ماده ۱ قانون شهرداری‌ها، در هر محل که جمعیت آن حداقل به پنج هزار نفر برسد، باید شهرداری تشکیل شود.
 - با این وجود قانون به وزارت کشور اجازه داده است در نواحی که دارای حدنصاب نیستند ولی، دارای شرایط زیر هستند استثنأً شهرداری تأسیس نماید:
 - ۱) در هر نقطه که از نظر موقعیت و اهمیت تشکیل شهرداری ضرورت داشته باشد؛
 - ۲) در نواحی که فقط در بعضی از فصول شهرداری لازم باشد، مثل نقاط بیلاقی؛
 - ۳) برای چند محل نزدیک به هم که در مجموع برای تشکیل یک شهرداری مناسبند.
- در هر حال، تشکیل شهرداری منوط به تشخیص و تصمیم وزارت کشور است.

۳-۳-۱ اهداف کلی شهرداری

- اهداف کلی شهرداری‌ها را می‌توان به شرح ذیل بیان نمود:
- ۱) ایمن سازی منطقه در مقابل آسیب‌ها و سوانح طبیعی، سیاسی و امنیتی؛
 - ۲) حفاظت و بهره‌گیری و توسعه مطبوعیت و مطلوبیت بصری منطقه؛
 - ۳) حفاظت و بهره‌گیری و توسعه عوامل، عناصر و نشانه‌های تکوین و توسعه منطقه؛
 - ۴) اصلاح نظام و مدیریت شبکه، اصلاح نظام حمل و نقل؛
 - ۵) توزیع عادلانه خدمات در سطح منطقه و ارتقا کیفیت ارائه خدمات؛
 - ۶) فراهم ساختن محیطی آرام، سرزنده، با مطبوعیت و مطلوبیت برای ساکنین، شاغلین و مراجعه‌کنندگان؛
 - ۷) تثبیت شمار و حفظ کیفیت جمعیت ساکن منطقه؛
 - ۸) ارتقا کیفیت محیط شهری و توسعه فضای عمومی.

۳-۳-۲ وظایف شهرداری‌ها

در فصل ششم قانون شهرداری‌ها (مصوب ۱۱ تیرماه ۱۳۳۴) شهرداری‌های کشور در یک تقسیم بندی کلی وظایف چهارگانه عمرانی، خدماتی، نظارتی و رفاه اجتماعی را به عهده دارند. وظایف عمرانی مانند احداث خیابان و فضای سبز، وظایف خدماتی مانند تنظیف معابر و دفع زباله،

وظایف نظارتی مانند صدور پروانه ساختمان و نظارت بر امور صحتی اصناف و رفاه اجتماعی مواردی مانند تأسیس نوانخانه و احداث مسکن ارزان قیمت برای نیازمندان را شامل می شود. انجام وظایف معرفی شده برای شهرداری ها با در نظر گرفتن ملاحظات زیر است:

□ قابل ذکر است هرچند که اصول اساسی این قانون دست نخورده باقی مانده است، اما به موجب مصوبه های ۱۳۴۵/۱۱/۲۷ و ۱۳۵۲/۰۵/۱۷ مفادی به این قانون الحاق و یا از آن حذف شده است و از زمان تصویب آخرین قانون شهرداری ها بسیاری از وظایف شهرداری ها را سایر سازمان ها به عهده گرفته اند:

طبق ماده ۵۵ فصل اول از قانون شهرداری ها مصوب ۱۳۳۴/۴/۱۱ مهمترین وظایف فعلی شهرداری ها به شرح ذیل آمده است. (درخور یادآوری است فهرست زیر با توجه به حذف و الحاقات مصوبه های ۱۳۴۵/۱۱/۲۷ و ۱۳۵۲/۰۵/۱۷ است.):

- ۱) احداث خیابان ها و کوچه ها و میدان ها، باغ های عمومی و مجاری آب و توسعه معابر در حدود قوانین وضع شده;
- ۲) تنظیم، نگهداری معابر و انهار (نهرها) عمومی و مجاری آب ها و فاضلاب و قنوات و تأمین آب و روشنایی;
- تبصره: جلوگیری از سد معابر عمومی و اشغال پیاده روها و استفاده غیرمجاز آنها و... میتواند با نظر کمیسیون ماده ۷۷ نسبت به جبران خسارت آنها اقدام کند.
- ۳) حفظ و اداره کردن دارایی منقول و غیر منقول شهرداری و اقامه دعوی بر اشخاص و دفاع از دعاوی اشخاص علیه شهرداری;
- ۴) برآورد و تنظیم بودجه، اصلاح بودجه، متمم بودجه و تفریح بودجه شهرداری و تنظیم پیشنهاد برنامه ساختمانی و اجرای آن پس از تصویب انجمن شهر;
- ۵) تهیه آمار مربوط به امور شهر، مولید و متوفیات;
- ۶) نام گذاری معابر و نصب لوحه نام آنها و شماره گذاری اماکن و...;
- ۷) اتخاذ تدابیر لازم برای حفظ شهر از خطر سیل و حریق و احداث ابنیه عمومی مورد نیاز شهر (مانند کشتارگاه ها، میدان ها، باغ کودکان، پارک ها، سرویس های بهداشتی عمومی، ورزشگاه، غسلخانه و گورستان و تهیه وسایل حمل اموات);
- ۸) صدور پروانه ساخت برای ساختمان هایی که در سطح شهر ساخته می شود;
- ۹) پیشنهاد برقراری یا تغییر عوارض بها خدمات شهری پس از تصویب شورای شهر;
- ۱۰) تهیه و تعیین میادین عمومی فروش ارزاق و اتخاذ تدابیر برای فراوانی، مرغوبیت و حسن اداره فروش گوشت و نان شهر و تردد و توقف وسایل نقلیه;
- ۱۱) کنترل و نظارت بر احداث هر گونه ساختمان، تاسیسات و اقدامات مربوط به توسعه و عمران در داخل محدوده شهر;
- ۱۲) انجام دیگر امور مصوب شورای شهر.

با توجه به ماده ۱۳۶ از فصل ۱۸ قانون برنامه توسعه سوم اقتصادی و اجتماعی و فرهنگی جمهوری اسلامی ایران که در آن اعلام شده (به دولت اجازه داده می شود با توجه به توانایی های

شهرداری ها، آن گروه از تصدی های مربوط به دستگاه های اجرایی در رابطه با مدیریت شهری را که ضروری تشخیص می دهد، براساس پیشنهاد مشترک وزارت کشور و سازمان امور اداری و استخدامی کشور همراه با منابع تأمین اعتبار ذریب به شهرداری ها واگذار کند، و همچنین بند ب ماده ۱۳۷ قانون برنامه چهارم توسعه که اشاره دارد (آن دسته از تصدی های قابل واگذاری دستگاه های دولتی، در امور توسعه و عمران شهر، با تصویب شورای عالی اداری همراه با منابع مالی ذریب به شهرداری ها و دهیاری ها واگذار می شود.

از جمله وظایف جدید شهرداری ها می توان به تهیه و اجرای طرح های نوسازی و بهسازی بافت های قدیمی شهرها، مشارکت در احداث و اداره مسکن استیجاری، تهیه طرح های تفصیلی و هادی، ریاست کمیته برنامه ریزی عمران شهر، تهیه و اجرای طرح های جامع حمل و نقل شهری و وظایف زیست محیطی اشاره کرد.

۳-۴ تاریخچه شهرداری بندرعباس

تا قبل از سال ۱۲۹۰ خورشیدی در بندرعباس شهرداری به مفهوم امروزی وجود نداشت و امور شهری همانند سایر امور توسط حاکمان انجام می شد. تا اینکه در تاریخ ۱۴ تیر ۱۲۹۶ خورشیدی (برابر با ۵ جولای ۱۹۱۷ و ۱۵ رمضان ۱۳۳۵ قمری) شجاع نظام حاکم بندرعباس و نائب الحکومه بنادر، با همکاری حاج مختار مشیردوانی و شیخ احمد گله داری و دیگر تجار و معتمدین بندرعباس، حاج مسلم بوشهری را به عنوان رئیس اداره بلدییه را با حقوق ماهیانه ۵۰ تومان منصوب و شهرداری بندرعباس (اداره بلدییه) را تاسیس نمود. با تاسیس بلدییه تعرفه و وصول عوارض تنظیم و به اجرا گذاشته شد، درآمدها و عایدات این شهرداری در ابتدا حق نظیف بازار و شهر، عوارض ورود و خروج کالا (از طریق برّ خشکی) و غیره بوده و هزینه های آن نیز در ابتدا هزینه تنویر (روشنایی)، نظیف شهر، هزینه کفن و دفن، آبرسانی، حقوق کارکنان و غیره بود. تا زمانی که ارگانهایی همچون اداره آب، اداره برق، اداره بهداشت، اماکن، اصناف و بهزیستی وجود نداشتند، شهرداری تمام وظایف این ارگانها را انجام می داد که می توان به تعدادی اشاره نمود:

- ۱) تأمین آب آشامیدنی و لایروبی آب انبارها و قناتها؛
- ۲) تأمین برق شهر و نظارت بر روشنایی خیابان ها و بازارها؛
- ۳) نرخ گذاری اجناس و نظارت بر آنها؛
- ۴) رسیدگی به شکایات مردم در خصوص عملکرد کسبه ها؛
- ۵) نظارت بر عملکرد گرمابه ها، نانوایی، قهوه خانه ها و غیره؛
- ۶) جمع آوری افراد از کارافتاده و مسکین و فرستادن آن ها به نوانخانه؛
- ۷) حفظ بهداشت عمومی شهر.



علاوه بر وظایف فوق، شهرداری با تشکیل واحدهای مختلف اقدام به خدمت رسانی شهروندان می نمود:

- ۱) تشکیل واحد اطفاییه (آتش نشانی)؛
- ۲) تشکیل امور اشجار (فضای سبز)؛
- ۳) تشکیل شرکت مینی بوسرانی (در سال ۱۳۴۷)؛
- ۴) تشکیل امور متوفیان (آرامستان)؛
- ۵) دیگر امورات مربوطه.

در فاصله دهه های ۱۲۹۰ تا ۱۳۲۰ شهر بندرعباس به تدریج توسعه و از شرق، غرب و شمال گسترش پیدا کرد. یکی از حکام شهر که پس از شجاع نظام باعث توسعه و گسترش شهر گردید و خدمات ارزنده ای از خود به یادگار گذاشت و در اذهان مردم باقی ماند «اسماعیل بهادر» است، که در تیر ماه ۱۳۱۱ عهده دار شهرداری بندرعباس شد. و تا سال ۱۳۲۰ فرماندار شهر بود و شهرداری زیر نظر مستقیم وی اداره می شد. شاید بتوان گفت او اولین شهرداری بوده که خیابان، میدان، پارک شهر و درخت کاری را در بندرعباس انجام داد. میدان اتوتاج، برق و بلوکی و همچنین خیابان بهادر و دکاکین از جمله خدمات اسماعیل بهادر در بندرعباس بوده است.

اولین شهردار بعد از انقلاب نیز عباس عباسی بود. شهرداری بندرعباس علاوه بر خدمات عمرانی، در جبهه دفاع مقدس نیز نقش بزرگی ایفا نمود و در این خصوص ۴ نفر از بهترین پرسنل شهرداری از جمله شهید حسین خورگویی شهردار بندرعباس به درجه رفیع شهادت نائل شدند.

۳-۵ شهرداران بندرعباس در گذر زمان

از زمان تأسیس شهرداری که حاج مسلم بوشهری بعنوان اولین شهردار بندرعباس برگزیده شد تقریباً یکصد سال می گذرد و بندرعباس در گذری تاریخی شهرداران مختلفی را به خود دیده و از شهری نوپا و با حداقل امکانات به شهری توسعه یافته تبدیل شده است. از سال ۱۳۴۰ تاکنون بندرعباس دارای ۳۷ شهردار بوده که از این تعداد ۲ نفر کفیل شهرداری، ۱۲ نفر سرپرست، ۲۳ نفر شهردار بوده اند.

شهرداران بندرعباس تاکنون ۲۲ نفر عمر یکساله و کمتر، ۷ نفر دو ساله، ۴ نفر سه ساله، ۲ نفر چهار ساله و ۲ نفر عمر مدیریتی پنج ساله به بالا داشته اند، که میانگین آن به ۱۸ ماه می رسد. در جدول شماره (۳-۱) اسامی شهرداران بندرعباس از سال ۱۳۴۰ تاکنون ارائه شده است.



جدول شماره (۲-۱) شهرداران بندرعباس از سال ۱۳۴۰ تا کنون

سال انتصاب	سمت	نام شهردار
پیش از سال ۱۳۴۰	کفیل شهرداری بندرعباس	وفائیان
۱۳۴۱	کفیل شهرداری بندرعباس	بژمان
۱۳۴۲	شهردار بندرعباس	صائب
۱۳۴۵	سرپرست شهرداری بندرعباس	طباطبایی
۱۳۴۶	سرپرست شهرداری بندرعباس	خاکسار
۱۳۴۶	شهردار بندرعباس	سایبانی
۱۳۴۸	سرپرست شهرداری بندرعباس	فکوری
۱۳۴۸	سرپرست شهرداری بندرعباس	کارگران
۱۳۴۹	شهردار بندرعباس	همامی
۱۳۵۰	سرپرست شهرداری بندرعباس	احمدی
۱۳۵۲	شهردار بندرعباس	کشاورز
۱۳۵۳	شهردار بندرعباس	صدر
۱۳۵۴	شهردار بندرعباس	شریعی
۱۳۵۴	سرپرست شهرداری بندرعباس	ناظمی
۱۳۵۵	شهردار بندرعباس	کیومرثی
۱۳۵۶	شهردار بندرعباس	داریوش افراسیابی
۱۳۵۸	شهردار بندرعباس	عباسی
۱۳۵۹	شهردار بندرعباس	حسین خورگویی
۱۳۵۹	شهردار بندرعباس	احمد علی کارگران
۱۳۶۱	شهردار بندرعباس	محمدرضا مولایی
۱۳۶۳	شهردار بندرعباس	تهمتن ملکی
۱۳۶۷	سرپرست شهرداری بندرعباس	محمد جعفر حسام
۱۳۶۸	شهردار بندرعباس	ابوالفضل طیبی
۱۳۷۱	شهردار بندرعباس	محمد امین فرج زاده
۱۳۷۶	شهردار بندرعباس	قاسم کریمی
۱۳۷۶	شهردار بندرعباس	کریمیان
۱۳۷۸	سرپرست شهرداری بندرعباس	عبدالحسین رئیس پور
۱۳۷۸	شهردار بندرعباس	محمد شریف شهروزی
۱۳۸۰	سرپرست شهرداری بندرعباس	عباس قاسمی
۱۳۸۰	شهردار بندرعباس	مسعود دالمن
۱۳۸۳	سرپرست شهرداری بندرعباس	عباس قاسمی
۱۳۸۳	شهردار بندرعباس	منصور آرامی
۱۳۸۸	شهردار بندرعباس	شریف شریفی نژاد
۱۳۸۹	سرپرست شهرداری بندرعباس	جعفر بهاری میمنندی
۱۳۸۹	شهردار بندرعباس	محمد جواد سلطان زاده
۱۳۹۲/۰۶/۱۷	سرپرست شهرداری بندرعباس	عبدالحسین ارجمند
۱۳۹۲/۰۸/۰۷	شهردار بندرعباس	عباس امینی زاده

ماخذ: سایت شهرداری بندرعباس



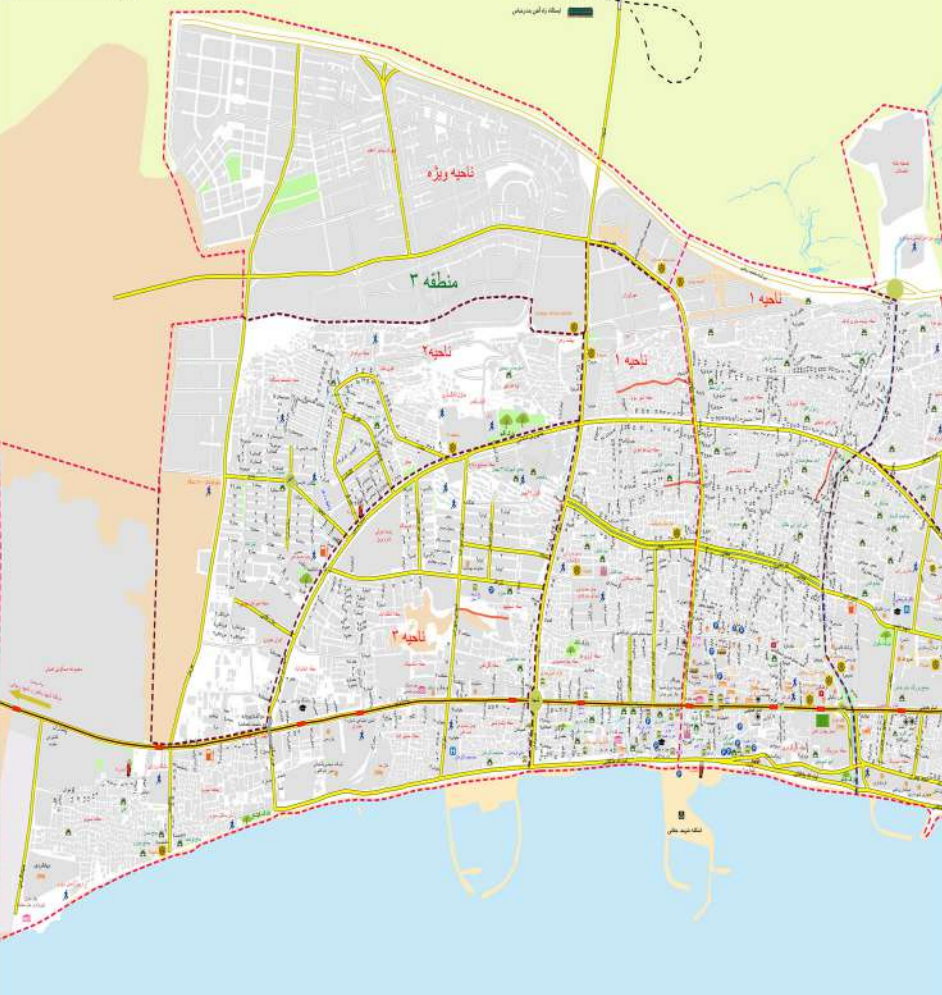
شهرداری بندرعباس

نقشه شهر بندرعباس



مهراس ۱۳۹۴

مسکونی و باغچه‌های



خلیج فارس

جدول شماره (۳-۲) مشخصات عمومی شهر بندرعباس

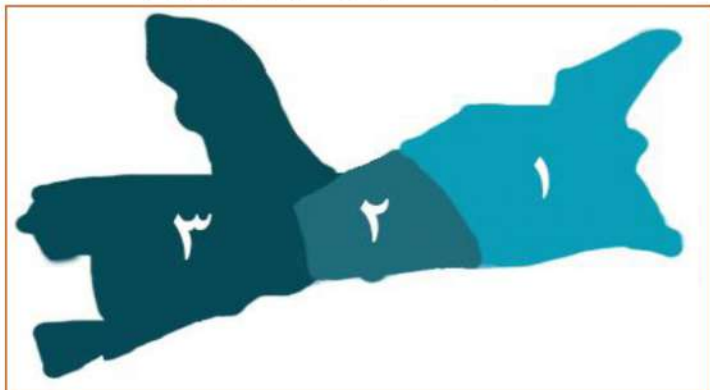
سال ۱۳۹۶-۱۳۹۷		واحد	عنوان قلم
۵۹۲۷		هکتار	محدوده (قبلی)
۷۱۱۳		هکتار	محدوده قانونی مصوب (فعلی)
۳۷۲۵۷		هکتار	حریم (مصوب)
۱۲۹۶		سال	سال تاسیس شهرداری
۳		عدد	تعداد مناطق
۱۰		عدد	تعداد نواحی
۹۶		عدد	تعداد محلات عرفی
۱۱	۱۰	تعداد	درجه شهرداری
۵۲۶.۶۴۸		تعداد	جمعیت شهر
۱۳۵۰۳۸		تعداد	تعداد خانوار
۳.۸۶		نفر	بعد خانوار

ماخذ: شهرداری بندرعباس - طرح جامع شهر - مرکز آمار ایران

۳-۶ تقسیم بندی مناطق شهر بندرعباس

بر اساس مصوبه وزارت کشور در سال ۱۳۸۸ شهر بندرعباس با مساحت ۵۹۲۷ هکتار به ۳ منطقه، ۹ ناحیه و ۳۳ محله استاندارد تقسیم بندی شد، که پس از تصویب طرح جامع مساحت ۲۱۸۳/۲۱ در قالب ناحیه ویژه منطقه ۳ به آن محدوده اضافه شد. که در حال حاضر بخشی از این محدوده در قالب مسکن مهر (شهرک پیامبر اعظم) به مردم واگذار شده و مابقی زمین های بایر هستند.

بر اساس طرح راهبردی ساختاری شهر مساحت کل محدوده شهر ۷۱۱۳ هکتار است. براین اساس تراکم ناخالص جمعیتی در کل شهر ۶۸ نفر در هکتار و متوسط تراکم خالص جمعیتی در شهر بندرعباس ۲۵۸/۸ نفر در هکتار است. متوسط تراکم ساختمانی مسکونی در سطح شهر بندرعباس ۹۶ درصد است. در حال حاضر بخش عمده ای از ساختمان های مسکونی شهر بندرعباس (۷۳ درصد از کل سطح کاربری مسکونی) در حوزه تراکمی کم (کمتر از ۱۰۰ درصد) واقع شده اند.



ماخذ: طرح تفصیلی و شهرداری بندرعباس

جدول شماره (۳-۳) مساحت مناطق و نواحی شهرداری بندرعباس بر حسب هکتار

مناطق	ناحیه	محدوده قانونی	سهم محدوده قانونی
منطقه ۱	۱-۱	۸۳۲/۹۲	۳۴٪ از منطقه یک
	۲-۱	۷۶۳/۱۷	۳۱٪ از منطقه یک
	۳-۱	۸۵۴/۶۶	۳۵٪ از منطقه یک
مجموع منطقه از کل شهر		۲۴۵۰/۷۴	۳۴٪
منطقه ۲	۱-۲	۵۰۸/۸۳	۲۹٪ از منطقه دو
	۲-۲	۳۷۶/۷۸	۲۹٪ از منطقه دو
	۳-۲	۴۰۷/۹۶	۲۲٪ از منطقه دو
مجموع منطقه از کل شهر		۱۲۹۳/۵۷	۱۸٪
منطقه ۳	۱-۳	۲۹۵/۳۱	۱۴٪ از منطقه سه
	۲-۳	۱۲۵۹/۸۶	۵۸٪ از منطقه سه
	۳-۳	۶۲۸/۰۴	۲۹٪ از منطقه سه
	ناحیه ویژه	۱۲۰۶/۰۸	۳۶٪ از منطقه سه
مجموع منطقه از کل شهر		۳۳۸۹/۲۹	۴۸٪
مجموع کل شهر		۷۱۳۳/۶۱	۱۰۰٪ کل شهر

ماخذ: طرح تفصیلی شهرداری بندرعباس

جدول شماره (۳-۴) حدود اربعه محدوده مناطق سه گانه شهرداری بندرعباس

منطقه	حدود اربعه	آدرس
منطقه ۱	شمال	ورودی شهر بندرعباس سیرجان و کنار گذر شهید رجایی
	شرق	بلوار خلیج فارس، بلوار علی ابن ابیطالب و محدوده نیروی هوایی
	جنوب	دریا و سواحل خلیج فارس
	غرب	خور شبلات و محدوده منطقه ۲
منطقه ۲	شمال	کنار گذر شهید رجایی
	شرق	خور شبلات و محدوده منطقه یک
	جنوب	دریا و سواحل خلیج فارس
	غرب	بلوار آیت الله بهشتی محدوده منطقه سه
منطقه ۳	شمال	ورودی شهر کنار گذر شهید رجایی
	شرق	بلوار آیت الله بهشتی محدوده منطقه دو
	جنوب	دریا و سواحل خلیج فارس
	غرب	آزاد راه شهید رجایی و محدوده نیروی دریایی

ماخذ: شهرداری بندرعباس

۳-۶-۱ منطقه یک (منطقه شرقی):

محدوده منطقه یک شهرداری بندرعباس با جمعیت ۲۰۷۷۲۴ نفر (براساس سرشماری سال ۱۳۹۵) و وسعت ۲۴۵۰/۷۴ هکتار در ضلع شرقی شهر بندرعباس واقع شده است. بر این اساس تراکم ناخالص جمعیتی در منطقه یک حوزه توسعه های جدید و مدرن شهر) ۸۵ نفر و تراکم خالص ۳۰۸ نفر در هکتار است. این منطقه دارای مساحت مسکونی ۶۷۴ هکتار و متوسط تراکم ساختمانی مسکونی ۱۵۰ درصد می باشد. که از سویی این آمار حکایت از شدت بسیار بالای استفاده از زمین جهت کاربری مسکونی در منطقه یک شهر بندرعباس به صورت مطلق، از سوی دیگر به صورت مقایسه ای نسبت به سایر مناطق و کل شهر بندرعباس دارد.

منطقه یک از شمال به ورودی شهر (بندرعباس، میناب، رودان و حاجی آباد) و کنارگذر شهید رجایی، از جنوب به دریا و سواحل خلیج فارس، از شرق به بلوار خلیج فارس، بلوار علی بن ابیطالب و نیروی هوایی و از غرب به خور شبلات و منطقه ۲ محدود می شود.



ماخذ: سازمان فاوا شهرداری بندرعباس

محدوده منطقه یک دارای ۳ ناحیه و ۱۱ محله استاندارد مصوب و ۲۲ محله عرفی (ریز محله) به شرح ذیل می باشد:

➤ **محلات عرفی ناحیه یک منطقه یک شامل:**

۱) گلشهر شمالی (کشاورز)؛ ۲) ۱۳هکتاری (ولایت)؛ ۳) شهرک سجادیه؛ ۴) کوی نیایش؛ ۵) کوی پرواز (طلوع و شهید بهشتی)؛ ۶) کوی ولیعصر؛ ۷) آزادشهر؛ ۸) تپه دارایی؛ ۹) گلشهر جنوبی (خیابان صمدو و بلوار ۱۲ فروردین)؛ ۱۰) نایبند شمالی (اخلاص).

➤ **محلات عرفی ناحیه دو منطقه یک شامل:**

۱) زعفرانیه؛ ۲) کوی خلیج فارس - مهرگان؛ ۳) شهرک گلستان؛ ۴) الهیه جنوبی (دیداس)؛ ۵) الهیه شمالی؛ ۶) طلائییه فاز ۱؛ ۷) طلائییه فاز ۲؛ ۸) دامانی؛ ۹) گلشهر جنوبی (حکمت - شقایق)؛ ۱۰) شهرک آسمان؛ ۱۱) گلشهر شمالی (فروزان - داروپخش - دانشگاه - ایثار - رسالت - پردیس).

➤ **محلات عرفی ناحیه سه منطقه یک شامل:**

۱) گلشهر جنوبی (پشت پمپ بنزین بال)؛ ۲) نخل ناخدا؛ ۳) قریشی ها؛ ۴) سنگ کن (شرقی و غربی)؛ ۵) طلائییه؛ ۶) شهرک نیوت؛ ۷) شهرک توحید؛ ۸) کوی نواب (بهشت بندر)؛ ۹) گلشهر شمالی (ضلع شرقی بلوار دانشگاه)؛ ۱۰) قسمتی از الهیه شمالی؛ ۱۱) کوی دماوند.

۳-۶-۲ منطقه دو (منطقه مرکزی):

محدوده منطقه دو با جمعیت ۱۳۹۴۸۰ نفر (براساس سرشماری سال ۱۳۹۵) و وسعتی در حدود ۱۲۹۳/۶ هکتار دارای بافت تاریخی، سکونت قدیمی و پر جمعیت است که در محدوده ی میانی شهر بندرعباس واقع شده است. براین اساس تراکم ناخالص جمعیتی در این منطقه ۱۰۸ نفر در هکتار و تراکم خالص ۲۷۹ نفر در هکتار است. این منطقه در مقایسه با سایر مناطق متراکم تر و دارای بافت فرسوده و حاشیه نشین بیشتری می باشد. همچنین دارای مساحت مسکونی ۵۰۱ هکتار و متوسط تراکم ساختمانی مسکونی ۸۱ درصد است.

منطقه دو از شمال به کنار گذر شهید رجایی، از جنوب به دریا و سواحل خلیج فارس، از شرق به منطقه یک (خور شیلات) و از غرب به منطقه سه (خیابان بهشتی و شهید سلیمی) محدود می شود.

نقشه شماره (۳-۴) محدوده منطقه دو شهرداری بندرعباس



ماخذ: سازمان فاوا شهرداری بندرعباس

محدوده منطقه دو دارای سه ناحیه و ۱۱ محله استاندارد و ۳۰ محله عرفی (ریز محله) به شرح ذیل می باشد:

➤ **محلات عرفی ناحیه یک منطقه دو شامل:**

(۱) سریگ؛ (۲) کارگزاری و بازار؛ (۳) بلوچها؛ (۴) چهار باغ؛ (۵) کله پزان و نظر آباد؛ (۶) شاه حسینی؛ (۷) برکه گرد؛ (۸) سه زیاتان؛ (۹) پشت بند؛ (۱۰) دو راهی ایسینی؛ (۱۱) شیر اول؛ (۱۲) درخت سبز (شیر دوم) و سه راه برق؛ (۱۳) منازل مسکن مهر.

➤ **محلات عرفی ناحیه دو منطقه دو شامل:**

(۱) آیت الله غفاری شمالی و جنوبی؛ (۲) کوی فرهنگیان (پارک شهر، گمرک، فرهنگیان)؛ (۳) سیم بالا؛ (۴) خواجه عطا؛ (۵) نایبند جنوبی (نایبند زیر)؛ (۶) نایبند شمالی (نایبند سید مظفر)؛ (۷) کوی آزادگان؛ (۸) زیبا شهر.

➤ **محلات عرفی ناحیه سه منطقه دو شامل:**

(۱) چاهستانها؛ (۲) سرازیری کمربندی (محله مینایی ها)؛ (۳) نخل پیر مرد؛ (۴) کوی گلستان؛ (۵) شهرک امام رضا؛ (۶) شهرک اندیشه و کوی نیروی دریایی؛ (۷) شهرک نور؛ (۸) کوی آزادگان؛ (۹) فرودگاه قدیم و مجتمع صدا و سیما؛ (۱۰) کوی شفا و شهرک امام حسین و کوی طلاب.

➤ **۳-۶-۳ منطقه سه (منطقه غربی):**

محدوده منطقه سه با جمعیت ۱۷۹۴۴ نفر و وسعتی در حدود ۲۱/۲۱۸۳ هکتار در محدوده غربی شهر بندرعباس واقع شده است. بر این اساس تراکم ناخالص جمعیتی در این منطقه ۸۲ نفر در هکتار و تراکم خالص جمعیتی ۲۹۰ نفر در هکتار است. همچنین این منطقه دارای مساحت مسکونی ۶۱۸ هکتار و متوسط تراکم ساختمانی مسکونی ۷۸ درصد است. منطقه سه از شمال به ورودی شهر (پیامبر اعظم) و آزادراه شهید رجایی، از جنوب به دریا و سواحل خلیج فارس، از شرق به منطقه دو (خیابان شهید بهشتی) و از غرب به آزاد راه شهید رجایی و منازل نیروی دریایی محدود می شود.





ماخذ: سازمان فاوا شهرداری بندرعباس

محدوده منطقه ۳ دارای ۴ ناحیه و ۱۱ محله استاندارد مصوب و ۳۴ محله عرفی (ریز محله) به شرح ذیل می باشد:

➤ **محلات عرفی ناحیه یک منطقه سه شامل:**

- ۱) اوزی های جنوبی؛ ۲) اوزی های شمالی؛ ۳) بازار اوزی ها (قلعه شاهی) و بازار شهاب؛ ۴) سید کامل؛ ۵) گور فرنگ؛ ۶) کرتی ها؛ ۷) پل خواجو؛ ۸) الشهداء؛ ۹) سه راه برق؛ ۱۰) شیر سوم.

➤ **محلات عرفی ناحیه دو منطقه سه شامل:**

- ۱) بهشت زهرا؛ ۲) کوی نصر؛ ۳) کوی دادگستری؛ ۴) کوی پلیس؛ ۵) کوی ملت (۲۵۰۰ دستگاه)؛ ۶) ششصد دستگاه؛ ۷) منبع آب؛ ۸) امیر آباد؛ ۹) باغ منیر.

➤ **محلات عرفی ناحیه سه منطقه سه شامل :**

- ۱) سورو غربی (محله قبله)؛ ۲) سورو شرقی (محله روز)؛ ۳) حسین آباد؛ ۴) پشت شهر؛ ۵) اسلام آباد؛ ۶) چهارصد دستگاه؛ ۷) صنایع فولاد؛ ۸) گل کنی؛ ۹) شمیلی ها؛ ۱۰) ۲۲ بهمن؛ ۱۱) پل خواجو.

**➤ محلات عرفی ناحیه ویژه منطقه سه شامل:****محله پیامبر اعظم ۱ شامل:**

سایت های (فاز ۱ خلیج فارس- فاز ۲ خلیج فارس- فاز سه خلیج فارس- چهارصد دستگاه - ششصد دستگاه - ۶۰۶ واحدی عمران خلیج فارس- هتل هرمز- طلاب - شهرک توحید- سامان سازان بیستون- پارس اطمینان- دوراهی ایسنی فاز ۱- کمپته امداد- زیباشهر- کوی ملت- طلوع).

محله پیامبر اعظم ۲ شامل:

سایت های (فاز ۱ درخت سبز- فاز ۲ درخت سبز- مهرورزان همیشه سبز- پل خواجو- فاز ۱ آیت الله غفاری- فاز ۲ آیت الله غفاری- چاپ خانه داران- قشم شمالی- قشم جنوبی- اسلام آباد- فارور- نایبند جنوبی- آوازه سازه هستی- آزادشهر- شیر سوم).

محله پیامبر اعظم ۳ شامل:

سایت های (امام موسی کاظم- فاز ۱ بانک ملی- فاز ۱ تاکسیرانی- فاز ۲ تاکسیرانی- بوستان - گلستان- هرمز- هنگام - لاوان).

محله پیامبر اعظم ۴ شامل:

سایت های (فاز ۱ شهید محمود تختی- فاز ۲ شهید محمود تختی- اسکان مهر نبوت- نصرت بندر- پردیس- یاس- فاز ۲ شهید محمدی).

شهرک امام، شهرک باهنر، بندر شهید رجایی، شهرک نیروی دریایی (هدیش)، شهرک توانیر در خارج از محدوده هستند.





حوزه شهردار





۴-۱ مقدمه

اطلاعات این فصل شامل تعاریف و مفاهیم کلیدی فصل، اهداف، وظایف و عملکرد مدیریت هایی است که مستقیماً زیر نظر شهردار فعالیت می کنند که شامل مدیریت دفتر شهردار، مدیریت حقوقی، مدیریت بازرسی و رسیدگی به شکایات، مدیریت ارتباطات و امور بین الملل، مدیریت حراست و حسابرسی می باشد. برای تهیه و تنظیم آمار و اطلاعات این فصل، از اطلاعات آماری مدیریت های مذکور و قانون شهرداری ها استفاده شده است.

۴-۲ تعاریف

تعاریف و مفاهیم بکار رفته در این فصل عبارتند از :

شهردار:

شهردار به تعریف لغوی کسی است که شهر را در اختیار دارد (اداره می کند). در کشورهای توسعه یافته معمولاً شهرداران از همه حیث بر سایر قوای سیاسی ارجحیت دارند و مردم شهردار خود را بیشتر از فرماندار یا والی یا نماینده خود می شناسند و بنا بر تعریف دانشنامه ای، به نگهبان یا گرداننده ی شهر، شهردار یا شارمند گفته می شود.

پرتال یا پورتال (Portal):

عبارت است از درگاه ورودی به دنیای اطلاعات و منابع اطلاعاتی بصورت دسته بندی شده و به شکل مورد نیاز کاربر.

کمیسیون ماده ۱۰۰:

کمیسیون ماده ۱۰۰ شهرداری ها، یکی از مراجع اختصاصی خارج از دادگستری است که شخصیت حقوقی جداگانه ای نسبت به شهرداری دارد، اما در اداره شهرداری مستقر است. کمیسیون ماده ۱۰۰ از جمله کمیسیون های اداری است که در رابطه با ماده ۱۰۰ قانون شهرداری به وجود آمده است. این کمیسیون شخصیت حقوقی مستقل و کاملاً مجزا از شهرداری دارد.

حسابرسی:

بازرسی جستجوگرانه کلیه مدارک و اسناد حسابداری به منظور کشف تقلب و اشتباه. هدف از آن اظهار نظر نسبت به این موضوع است که آیا صورت های مالی بر اساس استانداردهای حسابداری تهیه شده است یا خیر.

۳-۴ حوزه مدیریت دفتر شهردار

شهرداری برای رسیدن به اهداف خود نیاز به یک مدیریت سازمان یافته دارد که بتواند تمام اجزای فعالیت را هماهنگ کند و به آنها یک نظم منسجم بدهد. در این راستا مهمترین وظیفه مدیریت حوزه شهردار ثبت لوایح و کلیه نامه های وارده و تنظیم و ارائه آنها جهت طرح در جلسات عمومی شورای شهر و کمیسیون های فرعی زیر مجموعه آن، ارائه پیشنهاد در خصوص طرح ها و لوایح ارائه شده به شورای اسلامی شهر، نظارت در تأمین ارتباط اداری شهرداری با مؤسسات و اشخاص اعم از حقوقی و حقیقی از لحاظ مکاتبات و مراجعات است.

تنظیم برنامه های ملاقات مقامات و مراجعین و ترتیب ملاقات آنها، ابلاغ دستورات شهردار به اشخاص (حقیقی و حقوقی) و مؤسسات و دستگاه های ذیربط، ارائه گزارش مطالب ضروری و مهم روزانه به شهردار و هماهنگی حوزه های زیرمجموعه شهردار از جمله وظایف این مدیریت محسوب می شود.

جدول شماره (۴-۱) عملکرد مدیریت حوزه شهردار در سالهای ۱۳۹۶ و ۱۳۹۷

مجموع		واحد	شرح
۱۳۹۷	۱۳۹۶		
۱۶۲۳	-	مورد	تعداد مسائل تحلیل و مشاوره داده شده
۱۰۱۶	۷۹۵	مورد	تعداد جلسات ملاقات های مردمی انجام شده با شهردار
۲۴	۲۹	مورد	تنظیم و ابلاغ صورت جلسات شورای معاونین

ماخذ: حوزه مدیریت دفتر شهردار

۴-۴ مدیریت حقوقی

کثرت و تنوع وظایف شهرداری ها در نظام مدیریت شهری از یکسو و ارتباط مستقیم و لزوم رفع ابهامات حقوقی حوزه های زیرمجموعه شهرداری و پاسخگویی به سؤالات، مطالبات، اعتراضات، دعاوی و شکایات اشخاص حقیقی و حقوقی از دیگر سو و دفاع از حقوق شهرداری در رابطه با دعاوی مطروحه علیه شهرداری به منظور وصول حقوق شهرداری از سوی دیگر موقعیتی را برای اداره حقوقی شهرداری رقم زده که آگاهی از آخرین وضعیت قوانین و مقررات و رویه های قضایی و اجرایی مورد عمل و آشنایی با قوانین و مقررات ناظر بر سایر دستگاه ها را اجتناب ناپذیر نموده و از این رو تحقیق و بررسی و مطالعات حقوقی و به روزرسانی اطلاعات و بهره گیری از تجربیات اهل فن سرلوحه و جوهره این ممارست دائمی می باشد.

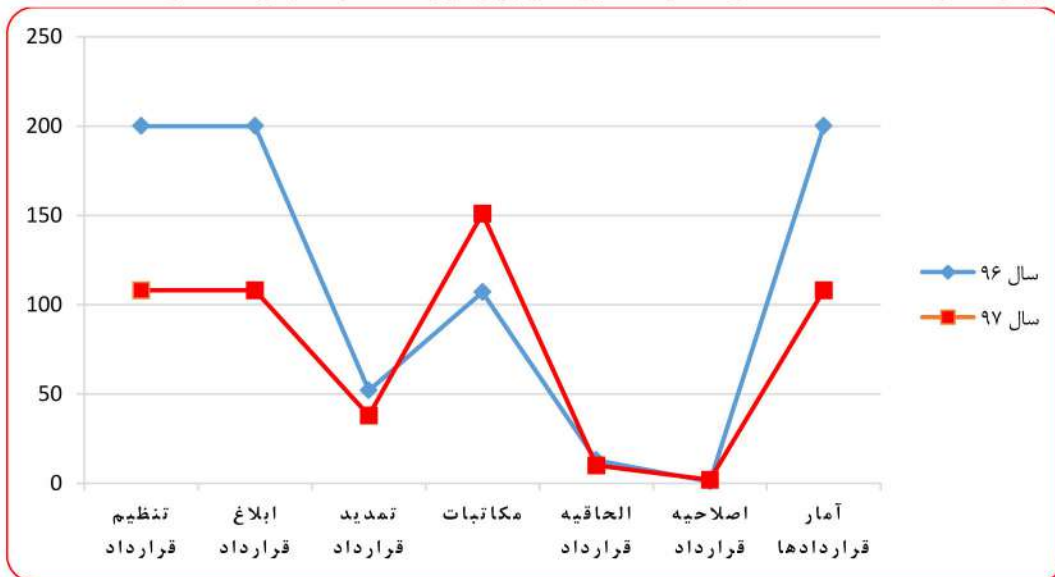


جدول شماره (۲-۴) عملکرد مدیریت امور حقوقی و قراردادهای در سالهای ۱۳۹۶ و ۱۳۹۷

شرح	واحد	۱۳۹۶	۱۳۹۷
تنظیم قرارداد	مورد	۲۰۰	۱۰۸
ابلاغ قرارداد	مورد	۲۰۰	۱۰۸
تمدید قرارداد	مورد	۵۲	۳۸
مکاتبات	مورد	۱۰۷	۱۵۱
الحاقیه قرارداد	مورد	۱۳	۱۰
اصلاحیه قرارداد	مورد	۱	۲
آمار قراردادهای	مورد	۲۰۰	۱۰۸

ماخذ: مدیریت حقوقی و امور قراردادهای شهرداری بندرعباس

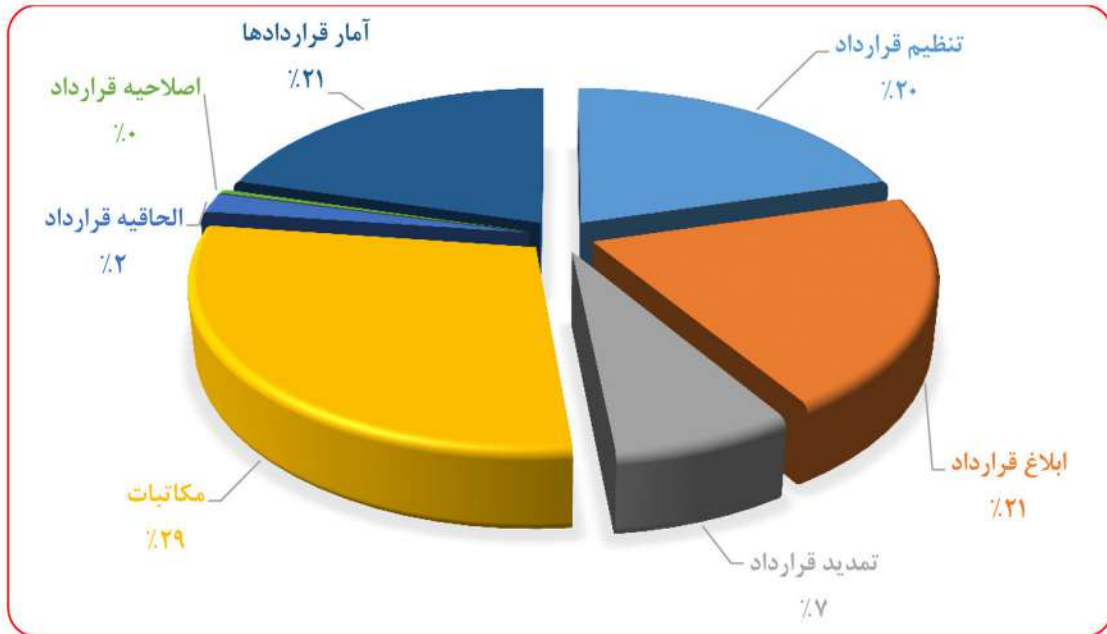
نمودار شماره (۱-۴) فعالیت های مدیریت امور حقوقی و قراردادهای در سالهای ۱۳۹۶ و ۱۳۹۷



نمودار شماره (۲-۴) سهم فعالیت های مدیریت امور حقوقی و قراردادهای در سال ۱۳۹۶



نمودار شماره (۳-۴) سهم فعالیت های مدیریت امور حقوقی و قراردادها در سال ۱۳۹۷



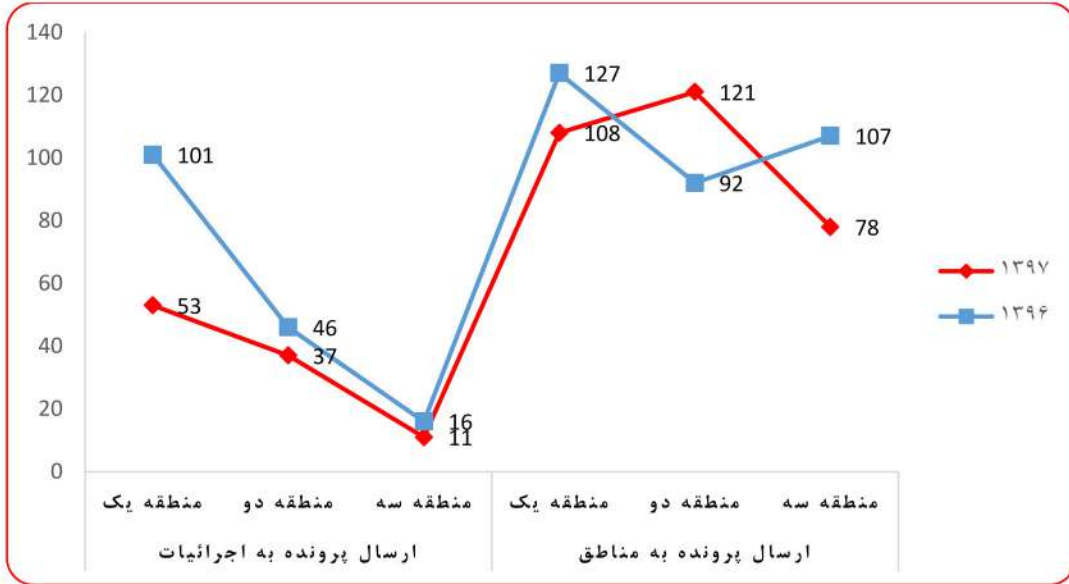
جدول شماره (۳-۴) عملکرد دبیرخانه کمیسیون ماده ۱۰۰ در سالهای ۱۳۹۶ و ۱۳۹۷

۱۳۹۷	۱۳۹۶	واحد	شرح
۱۰۱	۵۳	جلد	ارسال پرونده به اجرائیات قطعی شده
۴۶	۳۷	جلد	
۱۶	۱۱	جلد	
۱۲۷	۱۰۸	جلد	ارسال پرونده به منطقه قطعی شده
۹۲	۱۲۱	جلد	
۱۰۷	۷۸	جلد	
۰	۲۷	میلیون ریال	ارسال پرونده به اجرائیات قطعی شده
۸۹۸	۵	میلیون ریال	
۰	۱۵	میلیون ریال	
۲۵۵۲۹	۲۸۱۵۹	میلیون ریال	ارزش ریالی پرونده های قطعی شده ارسالی به منطقه
۶۸۸۹۶	۳۳۶۷	میلیون ریال	
۸۶۴۲	۱۰۴۰۰	میلیون ریال	

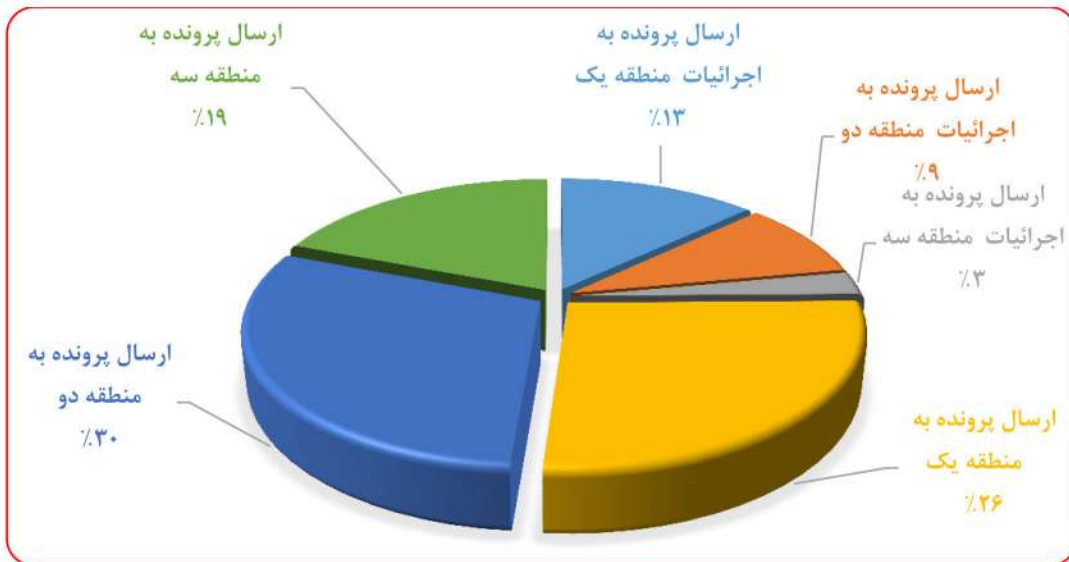
ماخذ: مدیریت حقوقی و امور قراردادهاى شهرداری بندرعباس



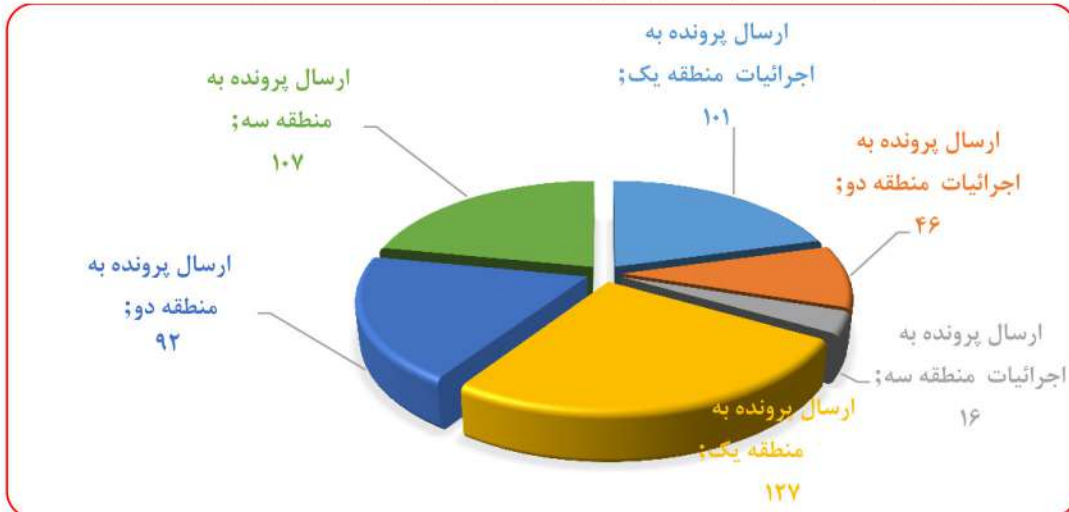
نمودار شماره (۴-۴) عملکرد دبیرخانه کمیسیون ماده ۱۰۰ در سالهای ۱۳۹۶ و ۱۳۹۷



نمودار شماره (۴-۵) سهم عملکرد دبیرخانه کمیسیون ماده ۱۰۰ در سال ۱۳۹۶



نمودار شماره (۴-۶) سهم عملکرد دبیرخانه کمیسیون ماده ۱۰۰ در سال ۱۳۹۷

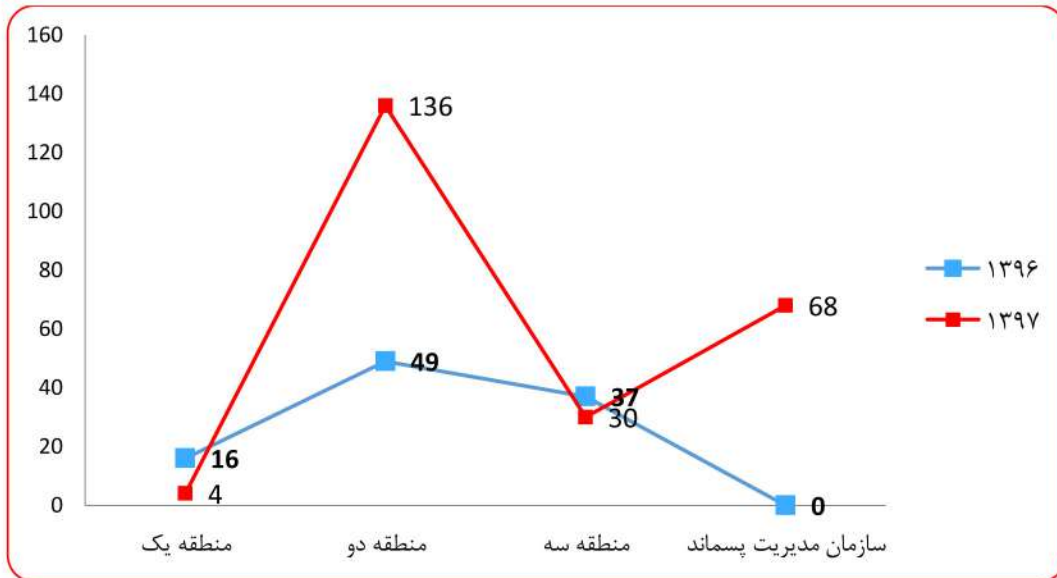


جدول شماره (۴-۴) اطلاعات عملکرد دبیرخانه کمیسیون ماده ۷۷ در سالهای ۱۳۹۶ و ۱۳۹۷

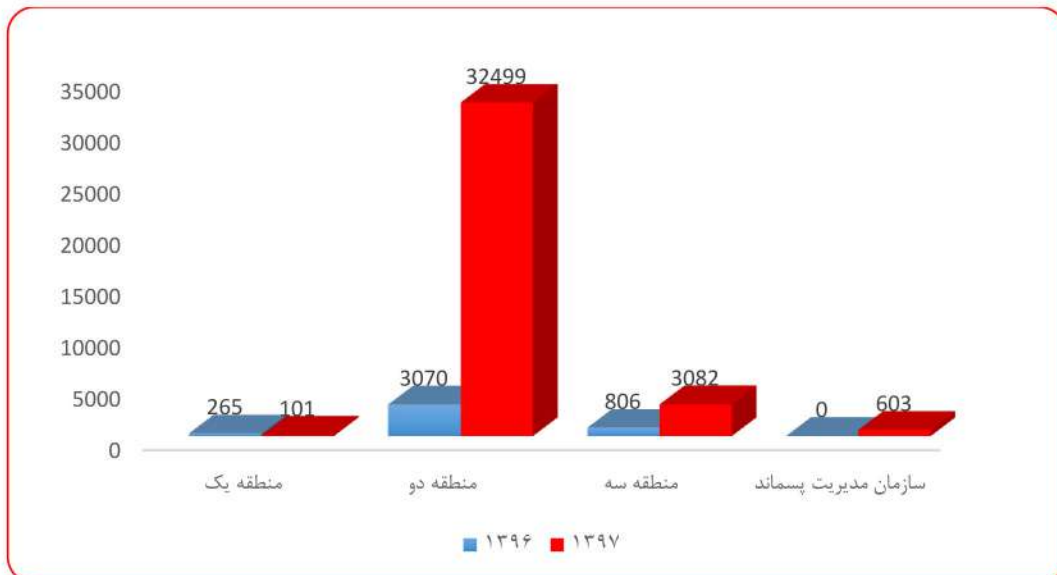
۱۳۹۷	۱۳۹۶	واحد	شرح
۴	۱۶	جلد	منطقه یک
۱۳۶	۴۹	جلد	منطقه دو
۳۰	۳۷	جلد	منطقه سه
۶۸	۰	جلد	سازمان مدیریت پسماند
۱۰۱	۲۶۵	میلیون ریال	منطقه یک
۳۲۴۹۹	۳۰۷۰	میلیون ریال	منطقه دو
۳۰۸۲	۸۰۶	میلیون ریال	منطقه سه
۶۰۳	۰	میلیون ریال	سازمان مدیریت پسماند

ماخذ: مدیریت حقوقی و امور قراردادهای شهرداری بندرعباس

نمودار (۴-۷) تعداد پرونده رای صادره کمیسیون ماده ۷۷ در سال های ۱۳۹۶ و ۱۳۹۷



نمودار (۴-۸) مبلغ پرونده های رای صادره کمیسیون ماده ۷۷ در سالهای ۱۳۹۶ و ۱۳۹۷





۴-۵ مدیریت بازرسی و ارزیابی عملکرد:

وجود اداره بازرسی و رسیدگی به شکایات در شهرداری بندرعباس به لحاظ اهمیت کنترل و نظارت مستمر به حسن جریان امور شهرداری و سازمان های وابسته به خصوص در دوایری که ارتباط مستقیم با شهروندان و ارائه خدمات شهری هستند ضروری است. بررسی شکایات های مردمی و جمع آوری اسناد و مدارک مرتبط با موضوع شکایت به منظور کشف نوع تخلف بخشی از شرح وظایف این سازمان می باشد.

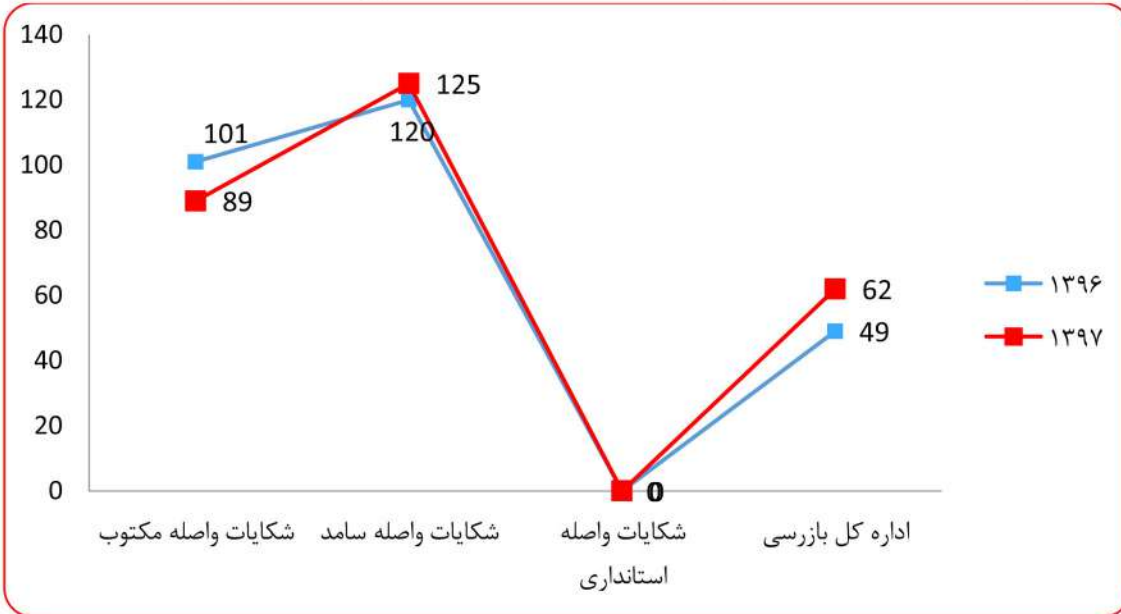
این مدیریت بواسطه سامانه نظارت همگانی بازرسی شهرداری بندرعباس (سامانه ۱۳۷) و لینک ارتباطی موجود در همین سامانه به طور مستمر فعالیت ها و درخواست های شهروندان را دریافت، پایش و به سازمانها و مناطق شهرداری ارجاع می نماید.

جدول شماره (۴-۵) عملکرد مدیریت بازرسی و ارزیابی عملکرد در سالهای ۱۳۹۶ و ۱۳۹۷

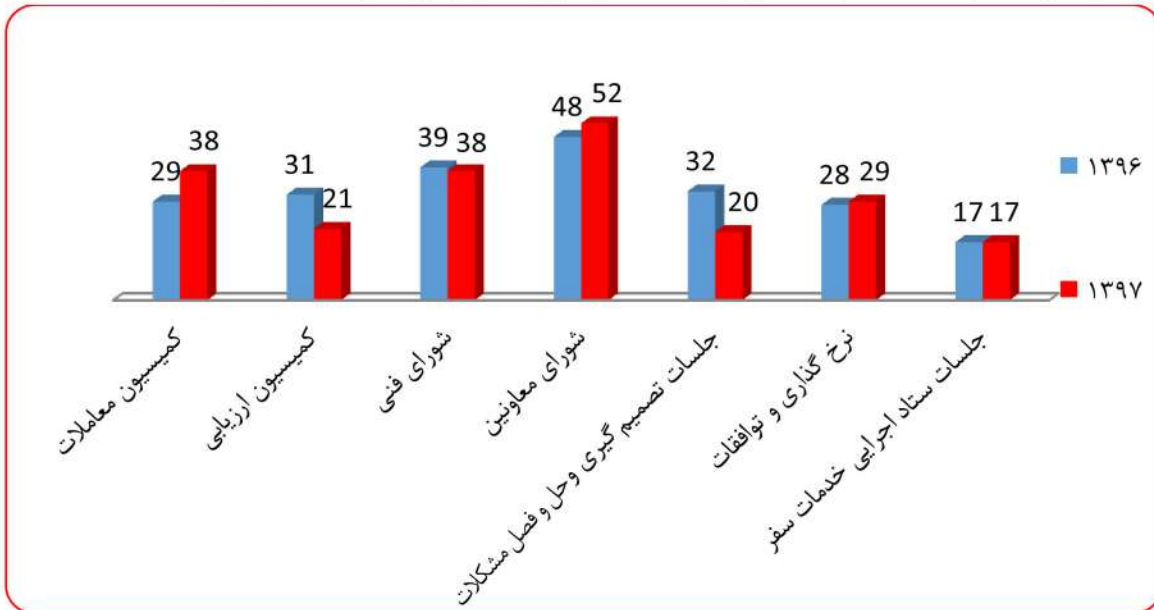
۱۳۹۷	۱۳۹۶	واحد	شرح	
۸۹	۱۰۱	تعداد	شکایات واصله مکتوب	رسیدگی به شکایات واصله
۱۲۵	۱۲۰	تعداد	شکایات واصله سامد	
-	-	تعداد	شکایات واصله استانداری	
۶۲	۴۹	تعداد	اداره کل بازرسی	بازدید و بازرسی
۸۹	۱۰۱	تعداد	مکتوب	
۱۲۵	۱۲۰	تعداد	سامد	
-	-	تعداد	استانداری	
۶۲	۴۹	تعداد	اداره کل بازرسی	شرکت در جلسات
۱۶۰	-	تعداد	مستمر	
۱۵۱۴	۱۲۱۱	تعداد	بازرسی های فوق العاده	
۳۸	۲۹	جلسه	کمیسیون معاملات	
۲۱	۳۱	جلسه	کمیسیون ارزیابی	
۳۸	۳۹	جلسه	شورای فنی	
۵۲	۴۸	جلسه	شورای معاونین	
۲۰	۳۲	جلسه	جلسات تصمیم گیری و حل و فصل مشکلات	
۲۹	۲۸	جلسه	نرخ گذاری و توافقات	
۱۷	۱۷	جلسه	جلسات ستاد اجرایی خدمات سفر	

ماخذ: مدیریت بازرسی شهرداری بندرعباس

نمودار شماره (۴-۹) رسیدگی به شکایات در واحد بازرسی در سالهای ۱۳۹۶ و ۱۳۹۷



نمودار شماره (۴-۱۰) شرکت در جلسات کمیسیون های بازرسی در سالهای ۱۳۹۶ و ۱۳۹۷



جدول (۴-۶) عملکرد سامانه ۱۳۷ به تفکیک ماهیت پیام در سال های ۱۳۹۶ و ۱۳۹۷

شرح	۱۳۹۶	۱۳۹۷
عمرانی	۹۴۸	۴۹۷
خدماتی	۳۲۷۷	۲۲۶۴
کنترل عملکرد	۱۸۴۳	۱۱۸۲
پیشنهادات و انتقادات	۸۲	۴۱

ماخذ: مدیریت بازرسی شهرداری بندرعباس

نمودار شماره (۴-۱۱) عملکرد سامانه ۱۳۷ به تفکیک ماهیت پیام در سالهای ۱۳۹۶ و ۱۳۹۷

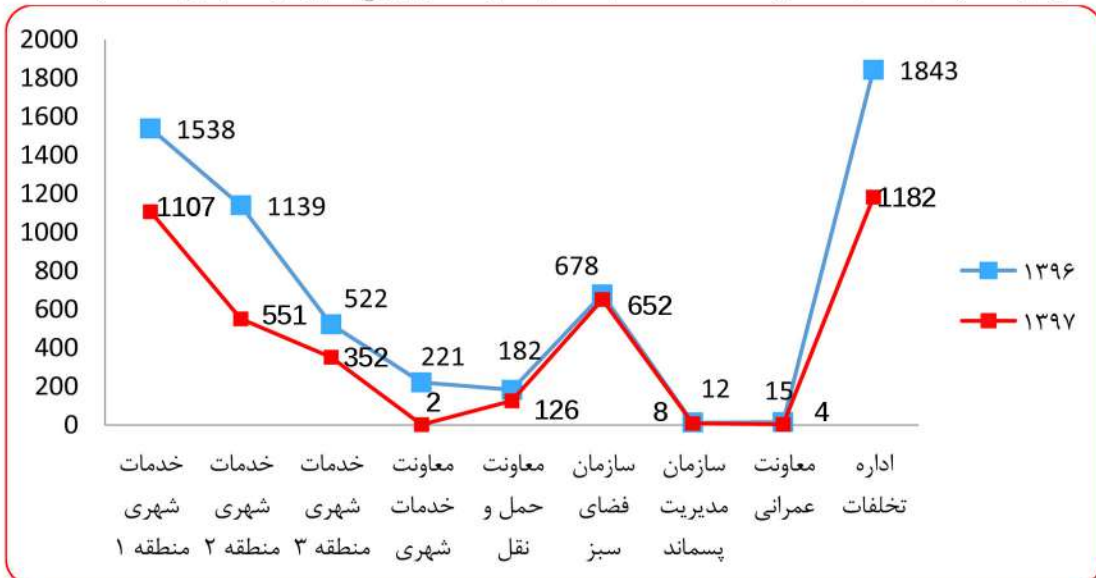


جدول (۴-۷) عملکرد سامانه ۱۳۷ به تفکیک واحد اجرایی در سالهای ۱۳۹۶ و ۱۳۹۷

شرح	۱۳۹۶	۱۳۹۷
خدمات شهری منطقه ۱	۱۵۳۸	۱۱۰۷
خدمات شهری منطقه ۲	۱۱۳۹	۵۵۱
خدمات شهری منطقه ۳	۵۲۲	۳۵۲
معاونت خدمات شهری	۲۲۱	۲
معاونت حمل و نقل و ترافیک	۱۸۲	۱۲۶
سازمان فضای سبز	۶۷۸	۶۵۲
سازمان مدیریت پسماند	۱۲	۸
معاونت عمرانی	۱۵	۴
اداره تخلیفات	۱۸۴۳	۱۱۸۲

ماخذ: مدیریت بازرسی شهرداری بندرعباس

نمودار شماره (۴-۱۲) عملکرد سامانه ۱۳۷ به تفکیک واحد اجرایی خبر در سالهای ۱۳۹۶ و ۱۳۹۷

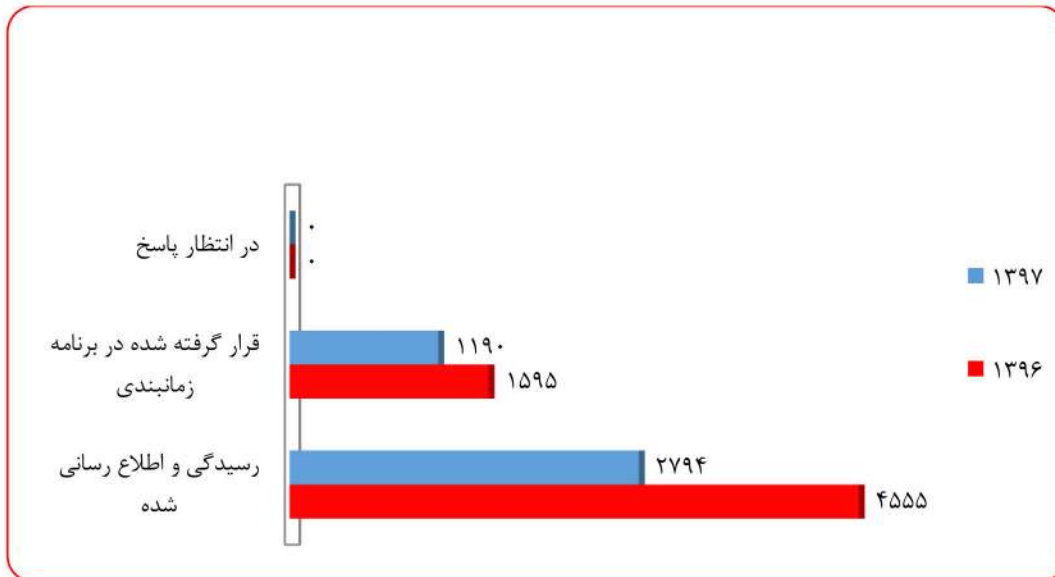


جدول (۴-۸) عملکرد رسیدگی به درخواست های سامانه ۱۳۷ در سالهای ۱۳۹۶ و ۱۳۹۷

شرح	۱۳۹۶	۱۳۹۷
رسیدگی و اطلاع رسانی شده	۴۵۵۵	۲۷۹۴
قرار گرفته شده در برنامه زمانبندی	۱۵۹۵	۱۱۹۰
در انتظار پاسخ	-	-

ماخذ: مدیریت بازرسی شهرداری بندرعباس

نمودار شماره (۴-۱۳) عملکرد رسیدگی به درخواست های سامانه ۱۳۷ در سالهای ۱۳۹۶ و ۱۳۹۷



۴-۶ مدیریت ارتباطات و امور بین الملل

امروزه اهمیت و جایگاه روابط عمومی در تبیین و توسعه اهداف و فعالیت های هر سازمان یا نهادی در سطوح گوناگون (محلّی، منطقه ای و بین المللی) برکسی پوشیده نیست. چرا که روابط عمومی نبض تپنده سازمان های مدرن و پیوند دهنده سازمان با محیط پیرامون خود بوده است. در این راستا شناسایی وظایف، ایجاد، حفظ و نگهداری روابط مطلوب با جامعه از جمله وظایف مهم روابط عمومی است.

با گسترش دامنه فعالیت های شهرداری ها در دهه های اخیر، نقش روابط عمومی در شهرداری به عنوان پل ارتباطی بین مردم و شهرداری اهمیت بسیار زیادی پیدا کرد. بی شک دستیابی به مدیریت واحد شهری و جلب مشارکت شهروندان نیازمند ارتباطات دو سویه مناسب میان شهرداری و آنان است که این امر جز در سایه برخورداری از مدیریت روابط عمومی پویا و کارآمد دست یافتنی نیست. در چنین شرایطی طبیعی است که جایگاه روابط عمومی در حوزه مدیریت شهری با اهمیت تر از قبل باشد و از یک نهاد صرفاً اطلاع رسان به نهادی تاثیر گذار در ایجاد انگیزه ی مشارکت در مدیریت شهرداری، ایجاد حس مسئولیت نسبت به محل زندگی و ایجاد تعلق خاطر شهروندان تبدیل گردد.



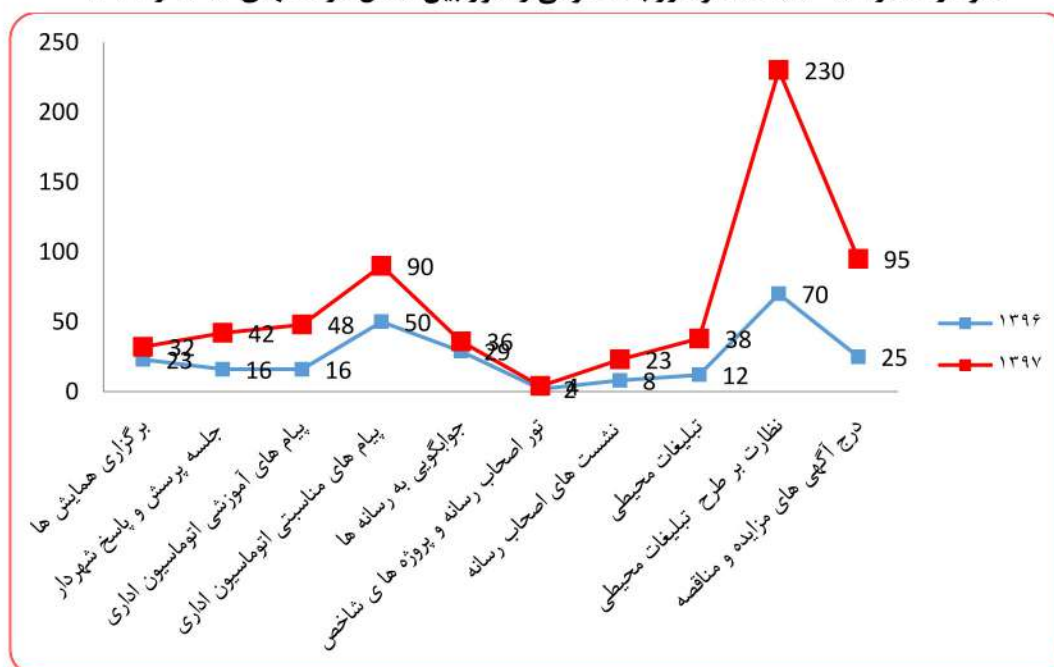
از جمله وظایف این مجموعه ایجاد انسجام سازمانی به منظور شفاف سازی فعالیت های شهرداری برای افکار عمومی و رسانه ها، با به خدمت گرفتن ابزارهای کارآمد و به روز می باشد.

جدول شماره (۴-۹) عملکرد روابط عمومی و امور بین الملل در سالهای ۱۳۹۶ و ۱۳۹۷


عنوان	واحد	۱۳۹۶	۱۳۹۷
تهیه و ارسال خبر	تعداد	۹۵۷	۱۲۹۰
گزارش های خبری درج شده در خبرگزاری ها	تعداد	۲۱۹	۳۶۸
برگزاری همایش ها	تعداد	۲۳	۳۲
برگزاری جلسات پرسش و پاسخ شهردار	تعداد	۱۶	۴۲
پیام های آموزشی ارسالی در اتوماسیون اداری	تعداد	۱۶	۴۸
پیام های مناسبی ارسالی در اتوماسیون اداری	تعداد	۵۰	۹۰
جوابگویی به رسانه ها	تعداد	۲۹	۳۶
برگزاری تور بازدید اصحاب رسانه و پروژه های شاخص	تعداد	۲	۴
برگزاری نشست های کاری با اصحاب رسانه	تعداد	۸	۲۳
تبلیغات محیطی	تعداد	۱۲	۳۸
نظارت بر طرح تبلیغات محیطی سطح شهر	تعداد	۷۰	۲۳۰
درج آگهی های مزایده و مناقصه در روزنامه ها	تعداد	۲۵	۹۵
پیام کوتاه	مورد	۴۷۷۶	۶۳۹۲

ماخذ: مدیریت روابط عمومی و امور بین الملل شهرداری بندرعباس

نمودار شماره (۴-۱۴) عملکرد روابط عمومی و امور بین الملل در سالهای ۱۳۹۶ و ۱۳۹۷



نمودار شماره (۴-۱۵) عملکرد روابط عمومی و امور بین الملل در تولید خبر در سالهای ۱۳۹۶ و ۱۳۹۷

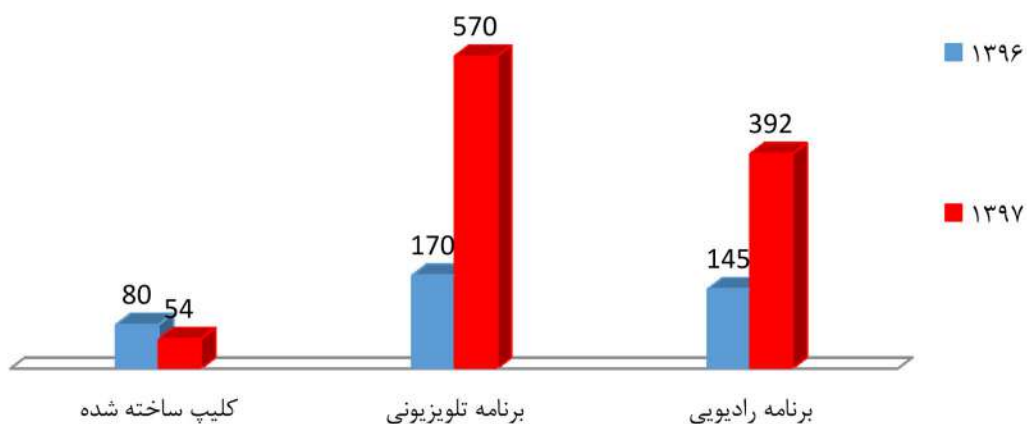


جدول شماره (۴-۱۰) اقدامات رسانه ای پیام در سالهای ۱۳۹۶ و ۱۳۹۷

عنوان	واحد	۱۳۹۶	۱۳۹۷
اقدامات داخلی	تعداد	۸۰	۵۴
	ساعت	۲۰۰	۲۳۷۵
	تعداد	۲۱۸۹۶	۱۹۷۰۱
صداوسیما	برنامه	۱۶	۶۷
	دقیقه	۳۱۵	۵۱۲
	دقیقه	۱۷۰	۵۷۰
	دقیقه	۱۴۵	۳۹۲

ماخذ: مدیریت روابط عمومی و امور بین الملل شهرداری بندرعباس

نمودار شماره (۴-۱۶) اقدامات داخلی و رسانه ای روابط عمومی در سالهای ۱۳۹۶ و ۱۳۹۷



جدول شماره (۴-۱۱) هزینه اقدامات روابط عمومی و امور بین الملل در سالهای ۱۳۹۶ و ۱۳۹۷

۱۳۹۷	۱۳۹۶	واحد	عنوان	هزینه ها
۱۶.۰۶۴	۱۷.۵۵۹	میلیون ریال	انتشارات و نصب پوسترها، بنرها، اقلام تبلیغاتی و فضاسازی محیطی در محیط شهری	

ماخذ: مدیریت روابط عمومی و امور بین الملل شهرداری بندرعباس

جدول شماره (۴-۱۲) عملکرد امور بین الملل در سالهای ۱۳۹۶ و ۱۳۹۷

۱۳۹۷	۱۳۹۶	واحد	عنوان
۴	۳	شهر	پیگیری موضوعات همکاری بین المللی با شهرهای خارجی
۰	۱	تعداد	تهیه و چاپ کتابچه انگلیسی شهرداری
۰	۰	نفر	همکاری در اخذ روادید جهت میهمانان خارجی
۱۵	۰	نفر	ارائه خدمات تشریفات به مقامات، شخصیت ها و بازدید کنندگان خارجی

ماخذ: مدیریت روابط عمومی و امور بین الملل شهرداری بندرعباس

۴-۷ مدیریت حراست

مدیریت حراست بر این باور است که بر اساس اصل اولیه تقدم پیشگیری بر درمان، در امور حراستی نیز می توان با به کار بردن تمهیدات لازم اعم از آموزش، مراقبت، هشدار و توجیه از ارتکاب بسیاری از تخلفات و جرایم پیشگیری کرد.

جدول شماره (۴-۱۳) آمار عملکرد مدیریت حراست در سالهای ۱۳۹۶ و ۱۳۹۷

۱۳۹۷	۱۳۹۶	شرح
۱۷	۱۲	اقدامات پیشگیرانه از وقوع تخلفات
۱۵	۱۳	تهیه شناسنامه فیزیکی محیط های اداری
۱۸	۱۲	پیشگیری از وقوع تجمعات
۸۳	۶۹	ارتباط با مجامع قضایی و همکاری با مراکز انتظامی در برخورد با مجرمین
۳۴۱	۲۲۳	تشکیل پرونده پرسنلی
۴۱	۲۵	بازدید از مراکز تابعه
-	۳۵۰	صدور کارت شناسایی
۱۳۲	۱۲۰	توجیه و ارشاد پرسنل
۲۵۶۶	۱۰۲۳	ثبت نامه ها
۶۹	۶۸	ارزیابی افراد جهت انتصاب در پستهای مدیریتی
۲۹	۱۱	شناسایی افراد متخصص و متعهد در حوزه کاری و علاقه مند به نظام و رشد آنها
۱۹	۱۱	ارسال بخشنامه جهت اطلاع و توجیه بهتر و بیشتر مدیران و پرسنل

ماخذ: حراست کل شهرداری بندرعباس



۴-۸ مدیریت حسابرسی

حسابرسی به عنوان مجموعه ای از عملیات تخصصی که نتایج آن (گزارش یا اظهار نظر حسابرس) مبنای تصمیم گیری اشخاص ذینفع یا ذیصلاح واقع می شود در مراحل مختلف برنامه ریزی، اجرا و گزارشگیری از برخی استانداردها که توسط مرجع تخصصی ذیربط (سازمان حسابرسی) تدوین می گردد، بهره گیری می کند. حسابرسی شهرداری در چارچوب قوانین و مقررات حاکم بر شهرداری، ضوابط و دستورالعمل های ابلاغی وزارت کشور و مصوبات شورای اسلامی شهر می تواند علاوه بر بهره گیری از روش ها و ابزارهای متداول، از مبانی و روش های عمومی و تخصصی که توسط مراجع حرفه ای و تخصصی ذیصلاح ارائه می شود نیز بهره برداری نماید.

رسیدگی ها و ارزیابی هایی که در مجموعه شهرداری توسط واحدی با همین عنوان (مدیریت حسابرسی) برنامه ریزی، مدیریت و اجرا می گردد مدیریت ارشد شهرداری را از طریق بررسی سیستم کنترل های داخلی، ارزیابی میزان کارایی و اثر بخشی نحوه انجام وظایف محوله واحدهای مختلف درون شهرداری و نیز سنجش میزان رعایت ضوابط و مقررات مرتبط، در نظارت بر انجام اداره بهینه امور یاری نماید.

جدول شماره (۴-۱۴) عملکرد اداره حسابرسی شهرداری بندرعباس در سال ۱۳۹۶

تعداد کل اسناد رسیدگی شده	شرح
۵۰۰	مرکزی
۴۰۰	منطقه یک
۴۰۰	منطقه دو
۳۰۰	منطقه سه
۱۵۰	سازمان آتش نشانی و خدمات ایمنی
۱۰۰	سازمان آرامستانها
۲۰۰	ساماندهی مشاغل شهری و فرآورده های کشاورزی
-	سازمان سرمایه گذاری و مشارکت های مردمی
۱۵۰	سازمان سیما منظر و فضای سبز شهری
۳۰۰	سازمان عمران و بازآفرینی فضاهای شهری
۲۰۰	سازمان فرهنگی، اجتماعی و ورزشی
۱۰۰	سازمان فناوری اطلاعات و ارتباطات (فاوا)
۲۵۰	سازمان مدیریت پسماند
۱۰۰	سازمان مدیریت حمل و نقل بار و مسافر
۳۱۵۰	جمع

ماخذ: مدیریت حسابرسی شهرداری بندرعباس



جدول شماره (۴-۱۵) عملکرد اداره حسابرسی شهرداری بندرعباس در سال ۱۳۹۷

تعداد کل اسناد رسیدگی شده	شرح
۵۰۰	مرکزی
۸۰۰	منطقه یک
۱۰۰۰	منطقه دو
۵۰۰	منطقه سه
۳۵۰	سازمان آتش نشانی و خدمات ایمنی
۲۰۰	سازمان آرامستانها
۵۰۰	ساماندهی مشاغل شهری و فرآورده های کشاورزی
-	سازمان سرمایه گذاری و مشارکت های مردمی
۲۵۰	سازمان سیما، منظر و فضای سبز شهری
۴۰۰	سازمان عمران و بازآفرینی فضاهای شهری
۴۵۰	سازمان فرهنگی، اجتماعی و ورزشی
۲۵۰	سازمان فناوری اطلاعات و ارتباطات (فاوا)
۴۰۰	سازمان مدیریت پسماند
۲۵۰	سازمان مدیریت حمل و نقل بار و مسافر
۵۸۵۰	جمع

ماخذ: مدیریت حسابرسی شهرداری بندرعباس





معاونت برنامہ ریزی و
توسعه سرمایہ انسانی



اطلاعات آماری این فصل شامل تعاریف و مفاهیم کلیدی فصل، اهداف، وظایف و عملکرد معاونت برنامه ریزی و توسعه منابع انسانی و مدیریت های زیر مجموعه (مدیریت برنامه و بودجه و مطالعات اقتصادی، مدیریت سرمایه انسانی و مدیریت نوسازی و تحول اداری) و همچنین سازمان فناوری اطلاعات و ارتباطات (فاوا) شهرداری می باشد. برای گردآوری و تنظیم آمار و اطلاعات این فصل، از قانون شهرداری ها، اسناد بالادستی شهر بندرعباس، بیان عملکرد معاونت برنامه ریزی و مدیریت زیرمجموعه و سازمان فاوا و مطالب استخراج شده سایر واحدها و سازمان ها استفاده شده است.

۵-۲ تعاریف

تعاریف و مفاهیم بکار رفته در این فصل عبارتند از:

برنامه ریزی:

برنامه ریزی عبارت است از فرایندی دارای مراحل مشخص و بهم پیوسته برای تولید یک خروجی منسجم در قالب سیستمی هماهنگ از تصمیمات.

راهبرد:

به مجموعه خط مشی های کلی که راه رسیدن به چشم انداز را مشخص می سازد راهبرد گویند به عبارت دیگر انتخاب یک مسیر از بین کلیه مسیرهایی که فراروی مدیریت سازمان برای حصول به اهداف اصلی قرار دارد.

هدف های بلند مدت:

هدف های بلند مدت را میتوان به صورت نتیجه های خاصی که سازمان می کوشد در تأمین مأموریت خود به دست آورد، تعریف کرد.

هدف های سالانه:

هدف های سالانه هدف های کوتاه مدت هستند که سازمان برای رسیدن به اهداف بلند مدت باید به آنها دست یابد. اهداف سالانه می بایست قابل سنجش، کمی، واقعی و سازگار با سایر اهداف و اولویت بندی شده باشند. این اهداف مبنایی برای تخصیص منابع به حساب می آید.

بودجه شهرداری:

یک برنامه جامع مالی که در آن کلیه خدمات، فعالیت ها و اقداماتی که باید در طی سال مالی انجام شود همراه با برآورد مبلغ و تأمین مخارج و درآمدهای لازم برای تأمین هزینه انجام آن ها، پیش بینی می شود که پس از تصویب شورای اسلامی شهر قابل اجرا می باشد.

اعتبار:

عبارت از میزان منابع مالی پیش بینی شده به منظور انجام یک خدمت، پروژه و فعالیت های وابسته به آن.

اعتبار جاری:

اعتباراتی است که در بودجه هر سال بابت تأمین هزینه های جاری و همچنین حفظ و نگهداری سطح فعالیت های شهرداری در نظر گرفته می شود.



فعالیت هزینه ای:

عبارت است از کلیه عملیات مستمری که مرتبط با بهره برداری از امکانات فعلی و حفظ وضع موجود است.
خدمت:

نتیجه یا نتایج مورد انتظار از فعالیتهای مستقیم و غیرمستقیم (عملیاتی و پشتیبانی) شهرداری است که با استانداردهای مشخص ارائه می گردد.

بودجه عمرانی:

اعتباراتی است که در بودجه هرسال بابت اجرای پروژه های عمرانی و توسعه سطح خدمات شهرداری در نظر گرفته می شود.

درصد تحقق:

نسبت درآمد یا هزینه قطعی به درآمد یا هزینه مصوب درصد.

اصلاح بودجه:

فرآیندی است که طی آن تغییرات مورد نیاز در ردیف های بودجه (حذف یا اضافه ردیف) یا در مبالغ مصوب (کاهش یا افزایش مبلغ) اعمال و به تصویب مراجع ذیصلاح می رسد.

تفریغ بودجه:

تفریغ بودجه نشانگر درجه تطبیق یا عدم تطابق عملیات انجام شده توسط شهرداری بر مبنای محاسبات پیش بینی شده است.

آموزش:

به دست آوردن مهارتهای لازم در حرف مختلف و مرتبط با شغل.

بهبود روش ها:

فرآیندی است متمرکز بر ارباب رجوع، کیفیت محور، مبتنی بر حقایق، متکی بر کار تیمی که برای دستیابی به سرآمدی و تعالی سازمان از طریق بهبود مستمر فرآیندها، توسط مدیریت ارشد سازمان رهبری می شود.

پژوهش:

فرآیند منظم و هدفمند جمع آوری اطلاعات که بر اساس طرحی مشخص انجام می گیرد و در یک قالب ارائه می گردد.

۵-۳ معاونت برنامه ریزی و توسعه سرمایه انسانی

بی‌گمان شناسایی موانع و مشکلات فراروی شهر و شهرداری و تقویت کارکرد مثبت آن نیاز به یک برنامه جامع و کامل دارد و اجرای آن تا رسیدن به اهداف همراه با ارزیابی عملکرد، پایش و ارائه گزارش های موشکافانه، به هنگام و موثق می باشد.

حرکت نظام مند شهرداری در راستای رسیدن به چشم انداز ها در افق طرح های شهری مستلزم طراحی و ترسیم برنامه های کلی شهرداری در چارچوب برنامه های کوتاه مدت، میان مدت و بلند مدت است. از این رو معاونت برنامه ریزی می کوشد تا با پیاده سازی سامانه های فناوری اطلاعات و روش های نوین مدیریتی، همه توان و امکانات شهرداری را در راستای هم افزایی، چابکی، اثربخشی و کارایی مجموعه شهرداری به کارگیرد. از این رو به منظور پیشبرد بهتر امور مرتبط با برنامه ریزی های کلان شهرداری، ساختارمند نمودن، ایجاد هماهنگی و همسویی بین حوزه های مختلف شهرداری از سه مدیریت و یک مرکز به شرح ذیل تشکیل شده است. که هر یک از این مدیریت ها خود دارای چند زیرمجموعه می باشد.

- مدیریت برنامه و بودجه؛
- مدیریت سرمایه انسانی؛
- مدیریت نوسازی و تحول اداری؛
- مرکز مطالعات.

جدول شماره (۵-۱) اهم فعالیت های معاونت برنامه ریزی در سال های ۱۳۹۶ و ۱۳۹۷

عنوان فعالیت های معاونت برنامه ریزی و توسعه سرمایه انسانی در سال های ۱۳۹۶ و ۱۳۹۷
برگزاری جلسات تهیه و تنظیم بودجه سالیانه کارآمد جهت اجرای برنامه های شهرداری
برگزاری جلسات متمم بودجه و اصلاح بودجه سالانه شهرداری
بستر سازی تحقق شهرداری الکترونیک و زمینه سازی و بهره برداری هر چه بیشتر از فن آوری اطلاعات و ارتباطات یافتن راهکارهای علمی، پژوهشی و تصمیم سازی برای رفع مشکلات شهر و شهرداری بر مبنای آمار و اطلاعات علمی بر اساس مطالعات و پژوهش های کاربردی مرتبط
زمینه سازی بهبود مستمر و تعالی و سرآمدی شهرداری بندرعباس با بهره برداری و استقرار سیستم های نوین مدیریتی در شهرداری و افزایش کیفیت ارائه خدمات
افزایش بهره وری منابع انسانی در شهرداری بندرعباس، از طریق طراحی ساختار سازمانی کارآمد، زمینه سازی مشارکت هر چه بیشتر کارکنان و آموزش آنها، متناسب با حجم کار، هزینه و درآمد شهرداری
طراحی و ترسیم برنامه های کلی شهرداری اعم از اداری، مالی، اجرایی، عمرانی و اقتصادی در قالب برنامه های کوتاه مدت، میان مدت و بلند مدت
بالا بردن کیفیت آمارهای تولیدی و نظارت بر آنها برای تولید آن جهت افزایش اعتماد و رضایت کاربران، تجزیه و تحلیل آماری جهت ارائه گزارش های داده کاوی و تحلیل های هماهنگ جهت دست یافتن به راهبرد متناسب با نیاز شهر
آماده سازی، نگارش و تلفیق بودجه ای واقعی و کارا بر پایه درآمدهای پایدار، عملیاتی نمودن سامانه بودجه ریزی و نظارت بر تخصیص آن در راستای برنامه پنج ساله
نظارت مستمر بر اجرای بودجه، متمم بودجه و اصلاح بودجه سالانه شهرداری
بررسی و شناسایی دوره های آموزشی مورد نیاز مدیران، کارکنان شهرداری و اجرای آن در قالب برنامه های آموزشی
پیگیری امور مربوط به سیستم های اطلاعاتی، نرم افزاری، فن آوری های جدید و تمرکز و به روز نگه داشتن اطلاعات مربوط و ارائه خدمات لازم در این خصوص به کلیه حوزه های شهرداری
برگزاری جلسات مرتبط با کمیته رفاه
برگزاری جلسات کمیته انضباطی
برگزاری جلسات کمیته ساماندهی منابع انسانی

ماخذ: معاونت برنامه ریزی و توسعه سرمایه انسانی



۵-۴ مدیریت برنامه و بودجه

مدیریت برنامه و بودجه مغز اندیشمند شهرداری در برنامه ریزی و آینده نگری است. این مدیریت با ایجاد بانک اطلاعاتی آماری جامع، به روز و کارآمد شهرداری و سازمانهای وابسته و تهیه برنامه های بلند مدت، میان مدت و کوتاه مدت با مشارکت واحدهای تخصصی شهرداری جهت فراهم آوردن یک سیستم برنامه ریزی و استقرار یک نظام مالی که بر اساس آن بتوان به هدف های از پیش تعیین شده رسید تلاش می کند.

در حال حاضر مدیریت برنامه و بودجه از سه واحد ذیل تشکیل شده است:

۱) گروه برنامه ریزی و ارزیابی عملکرد؛

۲) گروه بودجه؛

۳) واحد آمار.

۵-۴-۱ گروه برنامه ریزی و ارزیابی عملکرد

اهمیت برنامه ریزی به عنوان یک دانش، امروز برکسی پوشیده نیست. برنامه ریزی مجموعه ای از راهکارها و ساز و کارهای معین برای تحقق چشم انداز و راهبردهای تعیین شده است. برنامه ریزی، اولویت بندی و پیگیری تهیه برنامه های کوتاه مدت، میان مدت و بلند مدت شهرداری بندرعباس در راستای تحقق چشم انداز، اهداف و استراتژی های برنامه و نظارت بر فرآیند تدوین، اجرا، ارزیابی و بازنگری برنامه های تدوین شده از اهم وظایف کارشناسان برنامه ریزی است.

مراحل و گام های برنامه ریزی توسعه شهری به شرح ذیل است:

مرحله اول: تحلیل موقعیت شهر؛ مرحله دوم: برنامه ریزی توسعه پایدار شهری؛ مرحله سوم: برنامه ریزی عملیاتی پایدار؛ مرحله چهارم: اجرا و مدیریت پروژه ها؛

جدول شماره (۵-۲) اهم فعالیت های واحد برنامه ریزی در سال های ۱۳۹۶ و ۱۳۹۷

عنوان فعالیت های واحد برنامه ریزی در سال های ۱۳۹۶ و ۱۳۹۷
بررسی جایگاه شهر بندرعباس در مطالعات آمایش کشور
بررسی و شناسایی جایگاه شهر بندرعباس در مطالعات یکپارچه نوار ساحلی
بررسی شیوه نامه تدوین برنامه CDS شهری و تهیه گزارش روند کار
پیگیری تهیه CDS شهری و الزامات وجود استراتژی توسعه شهری در بندرعباس در سال ۱۳۹۷
برگزاری جلسات با حضور دستگاهها و واحدها جهت تهیه و تدوین طرح راهبرد توسعه شهر بندرعباس
تهیه و تدوین برنامه پنج ساله شهرداری در سال ۱۳۹۶
برگزاری جلسات کمیسیون برنامه و بودجه جهت تهیه و تدوین برنامه پنج ساله شهرداری
برگزاری جلسات ستاد راهبردی جهت تهیه و تدوین برنامه پنج ساله شهرداری
برگزاری جلسات کارگروه جهت تهیه و تدوین برنامه پنج ساله
بررسی و نحوه تصویب برنامه راهبردی عملیاتی شهرداری
تدوین چک لیست تهیه سند توسعه راهبردی محلات شهر بندرعباس
تحلیل درآمد های شهرداری بندرعباس اعم از مناطق سه گانه و مرکز در یک دوره پنج ساله
تحلیل هزینه های عمرانی و جاری شهرداری بندرعباس اعم از مناطق سه گانه و مرکز در یک دوره پنج ساله
بهینه کاوی از نظام نامه ارزیابی عملکرد شهرداری های کشور جهت پیاده سازی ارزیابی عملکرد در شهرداری بندرعباس

ماخذ: مدیریت برنامه و بودجه شهرداری بندرعباس

۵-۴-۲ گروه بودجه

رویکرد گروه بودجه به طور کلی هماهنگی و پیگیری کلیه مراحل تدوین بودجه (برنامه ای، عملیاتی و اقتصادی)، اصلاحیه بودجه، متمم بودجه، تلفیق بودجه شهرداری و سازمانهای وابسته و پیگیری فرآیند تصویب آن و همچنین یکسان کردن سیستم حسابداری شهرداری و سازمانها جهت نظارت و کنترل نظام مند بر حسن اجرای بودجه مصوب جاری و عمرانی، تأمین اعتبار و تخصیص بودجه می باشد. آمارهای مندرج در این بخش شامل خلاصه بودجه درآمدهای عمومی، عملکرد اعتبارات هزینه ای و عمرانی دستگاه های اجرایی در شهرداری می باشد.

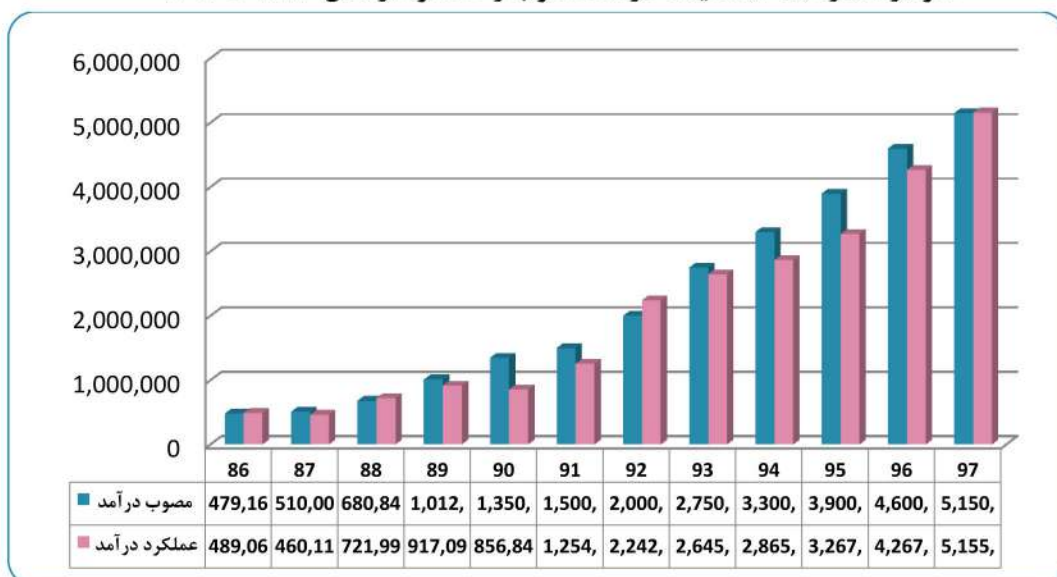
جدول شماره (۵-۳) مقایسه بودجه مصوب و تفریغ بودجه سال های ۱۳۸۶ تا ۱۳۹۷ شهرداری بندرعباس

سال	عملکرد				مصوب				درآمد	درآمد
	هزینه			درآمد	هزینه			درآمد		
	هزینه	عمرانی	شهری		اداری	هزینه	عمرانی			
۱۳۹۷	۵۸۲۳۱۱۴	۳۰۱۱۹۹۰	۱۷۷۰۱۵۱	۱۰۴۰۹۷۳	۵۱۵۵۴۷۸	۵۱۵۰۰۰۰	۲۶۵۰۰۰۰	۱۵۱۱۱۰۰	۹۸۸۹۰۰	۵۱۵۰۰۰۰
۱۳۹۶	۷۲۶۹۵۶۱	۴۷۳۴۹۳۲	۱۷۱۴۷۹۰	۸۱۹۸۳۹	۴۲۶۷۱۰۸	۴۶۰۰۰۰۰	۲۴۴۰۰۰۰	۱۴۰۷۲۴۶	۷۵۲۷۵۴	۴۶۰۰۰۰۰
۱۳۹۵	۳۷۲۱۱۲۲	۱۸۵۴۶۷۹	۱۳۹۰۵۵۹	۴۷۵۸۸۴	۳۲۶۷۹۶۹	۳۹۰۰۰۰۰	۱۹۵۴۱۳۹	۱۴۰۱۰۵۸	۵۴۴۸۰۳	۳۹۰۰۰۰۰
۱۳۹۴	۳۴۰۹۱۷۲	۱۷۹۲۱۶۸	۱۲۲۸۱۹۷	۳۸۸۸۰۷	۲۸۶۵۶۸۲	۳۳۰۰۰۰۰	۱۶۹۵۰۰۰	۱۱۹۵۱۰۵	۴۰۹۸۹۵	۳۳۰۰۰۰۰
۱۳۹۳	۲۶۵۹۱۶۹	۱۲۲۸۷۱۵	۱۰۸۷۱۰۴	۳۴۳۳۵۰	۲۶۴۵۹۷۳	۲۷۵۰۰۰۰	۱۴۲۳۲۷۲	۹۷۸۸۰۰	۳۴۷۹۲۸	۲۷۵۰۰۰۰
۱۳۹۲	۱۸۶۴۵۴۳	۸۸۶۰۲۲	۷۵۸۶۸۹	۲۱۹۸۳۲	۲۲۴۲۵۶۰	۲۰۰۰۰۰۰	۱۰۶۵۴۷۵	۷۲۱۵۱۱	۲۱۳۰۱۴	۲۰۰۰۰۰۰
۱۳۹۱	۱۲۲۰۰۸۱	۵۶۵۸۱۶	۴۷۶۸۰۴	۱۷۷۴۶۱	۱۲۵۴۶۴۷	۱۵۰۰۰۰۰	۸۴۱۳۰۰	۴۶۶۹۱۲	۱۹۱۸۸۸	۱۵۰۰۰۰۰
۱۳۹۰	۸۲۳۴۱۱	۳۳۴۴۲۷	۳۵۵۸۵۳	۱۳۳۱۳۱	۸۵۶۸۴۹	۱۳۵۰۰۰۰	۸۱۰۰۰۰	۳۹۷۱۳۸	۱۴۲۸۶۲	۱۳۵۰۰۰۰
۱۳۸۹	۸۴۸۷۹۴	۳۵۱۰۳۸	۳۴۷۶۶۸	۱۵۰۰۸۸	۹۱۷۰۹۶	۱۰۱۲۰۰۰	۵۸۸۵۷۲	۲۶۷۸۸۹	۱۵۵۵۳۹	۱۰۱۲۰۰۰
۱۳۸۸	۷۵۴۸۵۹۵	۳۹۴۳۴۹	۲۷۲۱۴۰	۸۲۱۰۶	۷۲۱۹۹۰	۶۸۰۸۴۸	۳۶۳۹۰۱	۲۳۷۹۱۷	۷۹۰۳۰	۶۸۰۸۴۸
۱۳۸۷	۵۹۷۰۷۳	۲۹۵۲۴۸	۲۴۲۴۰۴	۵۹۴۲۱	۴۶۰۱۱۱	۵۱۰۰۰۰۰	۳۰۶۷۴۸	۱۵۲۶۷۵	۵۰۵۷۷	۵۱۰۰۰۰۰
۱۳۸۶	۵۱۵۸۵۵	۲۶۹۲۳۹	۱۹۸۱۳۴	۴۸۴۸۲	۴۸۹۰۶۷	۴۷۹۱۶۴	۲۴۰۵۰۲	۱۹۰۰۶۸	۴۸۵۹۴	۴۷۹۱۶۴

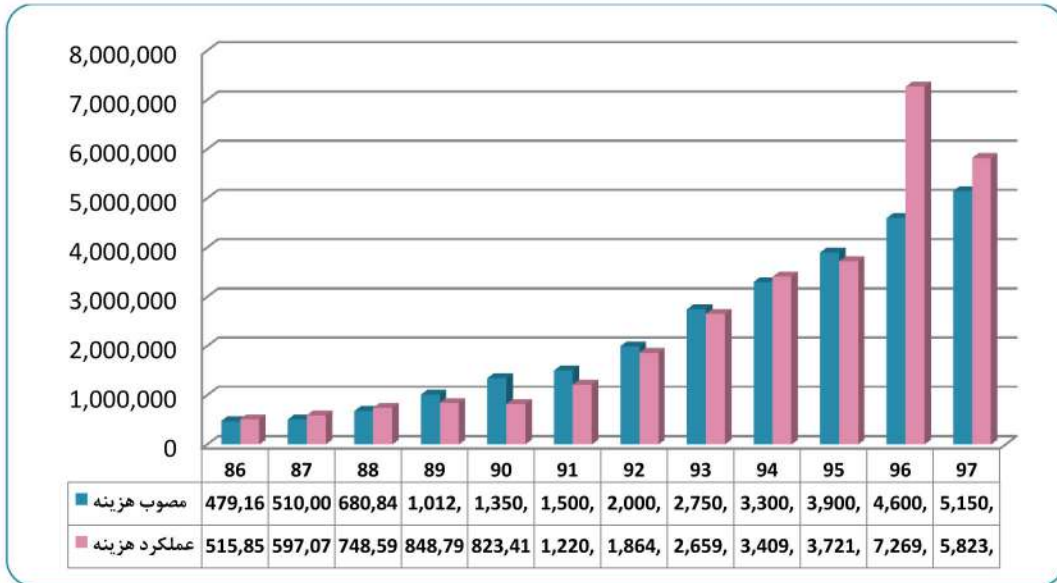
(ارقام به میلیون ریال)

ماخذ: مدیریت برنامه و بودجه شهرداری بندرعباس

نمودار شماره (۵-۱) مقایسه درآمد مصوب و عملکرد از سال ۱۳۸۶ تا ۱۳۹۷



نمودار شماره (۵-۲) مقایسه هزینه مصوب و عملکرد از سال ۱۳۸۶ تا ۱۳۹۷

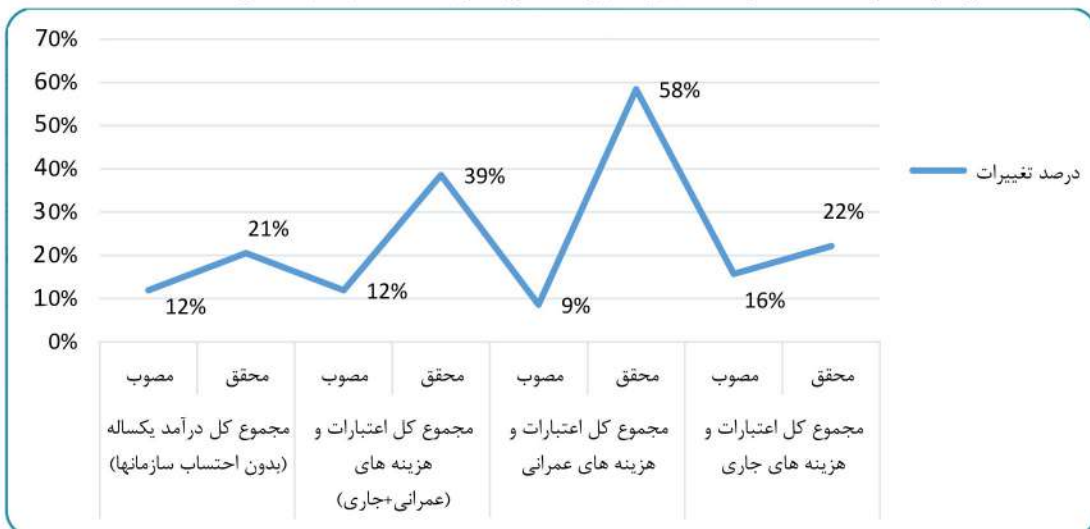


جدول شماره (۵-۴) آمار عملکرد گروه بودجه در سالهای ۱۳۹۶ و ۱۳۹۷

شرح	واحد	سال ۹۶	درصد تحقق ۹۶	سال ۹۷	درصد تحقق ۹۷	درصد تغییر
مجموع کل درآمد یکساله (بدون احتساب سازمانها)	مصوب	۴۶۰۰۰۰۰	%۹۳	۵۱۵۰۰۰۰	%۱۰۰	%۱۲
	محقق	۴۲۷۷۹۲۶		۵۱۵۵۴۷۸		%۲۱
مجموع کل اعتبارات و هزینه های (عمرانی+جاری)	مصوب	۴۶۰۰۰۰۰	%۹۱	۵۱۵۰۰۰۰	%۱۱۳	%۱۲
	محقق	۴۲۰۲۱۶۱		۵۸۲۳۱۱۴		%۳۹
مجموع کل اعتبارات و هزینه های عمرانی	مصوب	۲۴۴۰۰۰۰	%۷۸	۲۶۵۰۰۰۰	%۱۱۴	%۹
	محقق	۱۹۰۰۸۵۳		۳۰۱۱۹۹۰		%۵۸
مجموع کل اعتبارات و هزینه های جاری	مصوب	۲۱۶۰۰۰۰	%۱۰۷	۲۵۰۰۰۰۰	%۱۱۲	%۱۶
	محقق	۲۳۰۱۳۰۸		۲۸۱۱۱۲۴		%۲۲

ماخذ: مدیریت برنامه و بودجه شهرداری بندرعباس

نمودار شماره (۵-۳) درصد تغییرات بودجه در سال ۱۳۹۷ نسبت به سال ۱۳۹۶



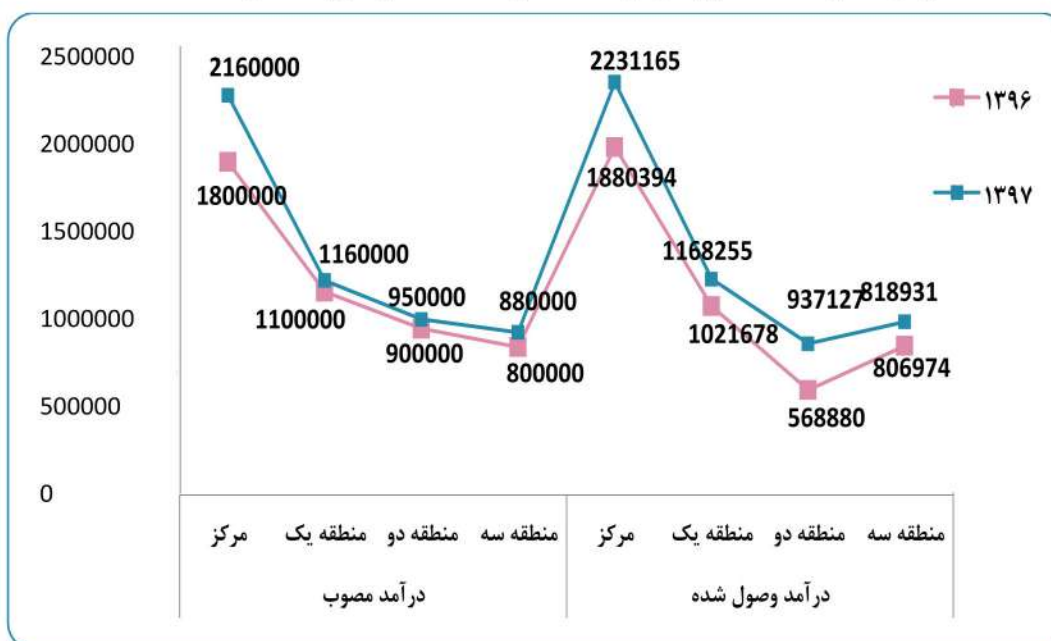


جدول شماره (۵-۵) مقایسه درآمد نقدی وصول شده در سال های ۱۳۹۶ و ۱۳۹۷

شرح	واحد	سال ۹۶	درصد تحقق ۹۶	سال ۹۷	درصد تحقق ۹۶	درصد تغییر
درآمد مصوب	مرکز	۱۸۰۰۰۰۰		۲۱۶۰۰۰۰		۲۰٪
	منطقه ۱	۱۱۰۰۰۰۰		۱۱۶۰۰۰۰		۵٪
	منطقه ۲	۹۰۰۰۰۰		۹۵۰۰۰۰		۶٪
	منطقه ۳	۸۰۰۰۰۰		۸۸۰۰۰۰		۱۰٪
	جمع	۴۶۰۰۰۰۰		۵۱۵۰۰۰۰		۱۲٪
هزینه مصوب	مرکز	۱۸۸۰۳۹۴	٪۱۰۴	۲۲۳۱۱۶۵	٪۱۰۳	٪۱۹
	منطقه ۱	۱۰۲۱۶۷۸	٪۹۳	۱۱۶۸۲۵۵	٪۱۰۱	٪۱۴
	منطقه ۲	۵۶۸۸۸۰	٪۶۳	۸۱۸۹۳۱	٪۸۶	٪۴۴
	منطقه ۳	۸۰۶۹۷۴	٪۱۰۱	۹۳۷۱۲۷	٪۱۰۶	٪۱۶
	جمع	۴۲۷۷۹۲۶	٪۹۳	۵۱۵۵۴۷۸	٪۱۰۰	٪۲۱

ماخذ: مدیریت برنامه و بودجه شهرداری بندرعباس

نمودار شماره (۴-۵) هزینه و درآمد مناطق سه گانه در سال ۱۳۹۶ و ۱۳۹۷



جدول شماره (۵-۶) اطلاعات هزینه و درآمد مناطق سه گانه و سازمان ها در سال های ۱۳۹۶ و ۱۳۹۷

شرح	واحد	سال ۹۶	سال ۹۷	درصد تغییر
درآمد	منطقه ۱	۱۰۲۱۶۷۸	۱۱۶۸۲۵۵	٪۱۴
	منطقه ۲	۵۶۸۸۸۰	۸۱۸۹۳۱	٪۴۴
	منطقه ۳	۸۰۶۹۷۴	۹۳۷۱۲۷	٪۱۶
	سازمانها	میلیون ریال	-	
	جمع	میلیون ریال	۲۳۹۷۵۳۲	۲۹۲۴۳۱۳
هزینه	منطقه ۱	۱۱۱۰۹۷۸	۱۱۰۴۵۵۷	٪۱-
	منطقه ۲	۸۸۸۹۸۶	۱۰۶۵۹۱۳	٪۲۰
	منطقه ۳	۶۵۸۷۰۵	۷۱۲۰۷۴	٪۸
	سازمانها	میلیون ریال	-	
	جمع	میلیون ریال	۲۶۵۸۶۶۹	۲۸۸۲۵۴۴

ماخذ: مدیریت برنامه و بودجه شهرداری بندرعباس

۵-۴-۳ واحد آمار و تحلیل اطلاعات

مأموریت اصلی حوزه آمار، تأمین و ارائه آمارهای روزآمد، قابل اعتماد و متناسب با نیازهای اطلاعاتی شهروندان، پژوهشگران، برنامه ریزان و تصمیم گیرندگان عرصه مدیریت شهری می باشد. برنامه ریزی به منظور ایجاد بانک اطلاعات آماری به روز، جامع و کارآمد، طراحی و ایجاد و پیاده سازی ساختار بانک اطلاعاتی براساس استانداردهای مربوطه، طراحی نظام گردش آمار و اطلاعات و در نهایت پشتیبانی بررسی تطبیقی با برنامه های شهرداری از جمله وظایف این واحد محسوب می گردد.

جدول شماره (۵-۷) اقدامات انجام شده واحد آمار و تحلیل اطلاعات در سالهای ۱۳۹۶ و ۱۳۹۷

اقدام	سال ۹۶	سال ۹۷
جمع آوری و یکپارچه سازی اطلاعات پرسنلی	شهرداری مرکزی و مناطق سه گانه و سازمانها	
تهیه بولتن آماری ۵ سال (۹۲-۹۷)	شهرداری مرکزی و مناطق سه گانه	
ایجاد داشبورد های تحلیل بودجه در یک دوره ۵ ساله	شهرداری مرکزی و مناطق سه گانه	
تدوین آمارنامه شهرداری بندرعباس	شهرداری مرکزی و مناطق سه گانه و سازمانها	
تدوین همراه داده	شهرداری مرکزی و مناطق سه گانه و سازمانها	

ماخذ: مدیریت برنامه و بودجه شهرداری بندرعباس



۵-۵ مدیریت سرمایه انسانی

به مدیریت کارکنان سازمان اشاره دارد که در رسیدن به بهره وری کلی سازمان نقش بسزایی ایفا می کند و به عنوان فرآیند جذب، آموزش، مدیریت و نگه داشت کارکنان تعریف می شود که در فرآیندهای سازمانی و تحقق اهداف نقش موثری دارد. این مدیریت شامل چهار زیرمجموعه می باشد:

- ۱) اداره منابع انسانی؛
- ۲) اداره رفاه و سلامت؛
- ۳) امور دبیرخانه و اسناد؛
- ۴) اداره خدمات و پشتیبانی.

۵-۵-۱ اداره منابع انسانی

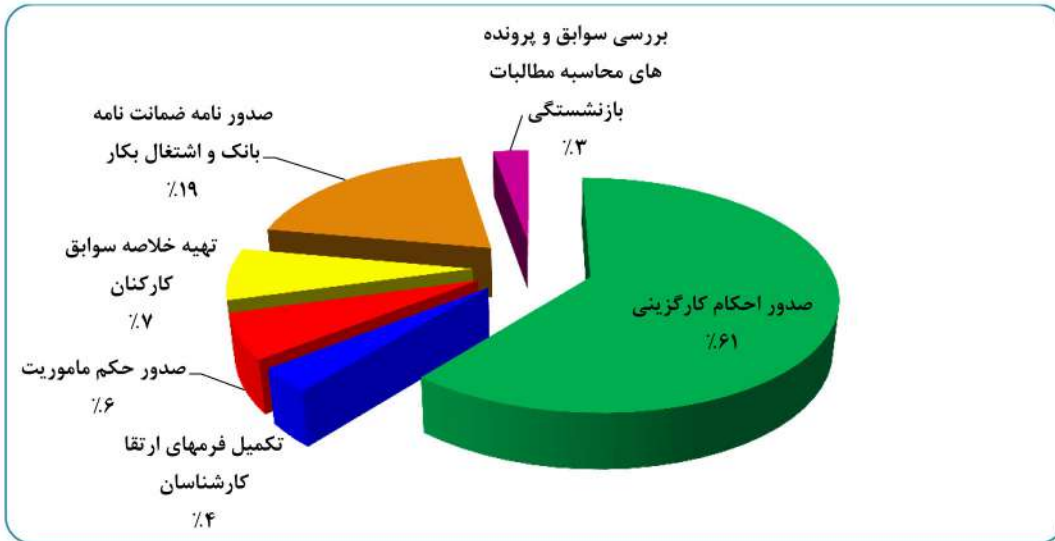
پیگیری اخذ مجوزهای لازم جهت استخدام، بررسی و نیازسنجی ادواری منابع انسانی مورد نیاز مجموعه در چارچوب اهداف، راهبردها و تغییرات ساختاری، صدور احکام پرسنلی و نظارت بر عملکرد واحدها، سازمان ها و مراکز تابعه، تهیه و تدوین گزارشات تحلیلی و مدیریتی از وضعیت منابع انسانی از اهم وظایف این اداره می باشد.

جدول شماره (۵-۸) عملکرد امور اداری در سالهای ۱۳۹۶ و ۱۳۹۷

سال ۹۷	سال ۹۶	واحد	شرح
۲۴۰۸	۲۳۸۴	مورد	صدور احکام کارگزینی
۱۳۲	۸۸	مورد	تکمیل فرمهای ارتقا کارشناسان
۲۴۹	۱۴۶	مورد	صدور حکم ماموریت
۲۸۶	۱۸۰	مورد	تهیه خلاصه سوابق کارکنان
۷۶۳	۵۱۰	مورد	صدور نامه ضمانت نامه بانک و اشتغال بکار
۱۱۰	۱۰۵	مورد	بررسی سوابق و پرونده های محاسبه مطالبات بازنشستگی

ماخذ: مدیریت سرمایه انسانی شهرداری بندرعباس

نمودار شماره (۵-۵) عملکرد امور اداری در سال های ۱۳۹۶ و ۱۳۹۷



جدول شماره (۵-۹) آمار نیروی انسانی در سال های ۱۳۹۶ و ۱۳۹۷

سال ۹۷	سال ۹۶	واحد	شرح
۲۸۴۳	۲۵۶۰	نفر	تعداد کل پرسنل (تجمعی)
۲۲۶	۱۵۵	نفر	تعداد کل پرسنل در هر سال
۵۸	۶۵	نفر	
۶۳۱	۵۷۷	نفر	تعداد کل پرسنل با مدرک لیسانس و بالاتر
۴۶۸	۴۲۵	نفر	
۵۸۱	۵۱۱	نفر	تعداد پرسنل شهرداری مرکزی
۲۰۰	۱۸۷	نفر	
۱۸۹	۱۷۷	نفر	تعداد پرسنل شهرداری مرکزی با مدرک لیسانس و بالاتر
۱۳۸	۱۳۰	نفر	
۳۵۷	۳۱۰	نفر	تعداد کل پرسنل در منطقه یک
۹۷	۷۵	نفر	
۸۹	۷۶	نفر	تعداد کل پرسنل شهرداری منطقه یک با مدرک لیسانس و بالاتر
۸۰	۶۳	نفر	
۲۹۸	۲۸۷	نفر	تعداد کل پرسنل در شهرداری منطقه دو
۵۴	۵۳	نفر	
۶۵	۶۰	نفر	تعداد کل پرسنل شهرداری منطقه دو با مدرک لیسانس و بالاتر
۴۸	۴۸	نفر	
۲۳۵	۲۱۴	نفر	تعداد کل پرسنل در شهرداری منطقه سه
۵۷	۵۱	نفر	
۸۵	۵۲	نفر	تعداد کل پرسنل شهرداری منطقه سه با مدرک لیسانس و بالاتر
۴۱	۳۶	نفر	
۷۹۹	۷۲۳	نفر	تعداد کل پرسنل در سازمانهای وابسته
۱۶۵	۱۴۹	نفر	
۲۱۳	۱۹۶	نفر	تعداد کل پرسنل سازمانهای وابسته با مدرک لیسانس و بالاتر
۱۳۷	۱۲۳	نفر	

ماخذ: مدیریت سرمایه انسانی شهرداری بندرعباس

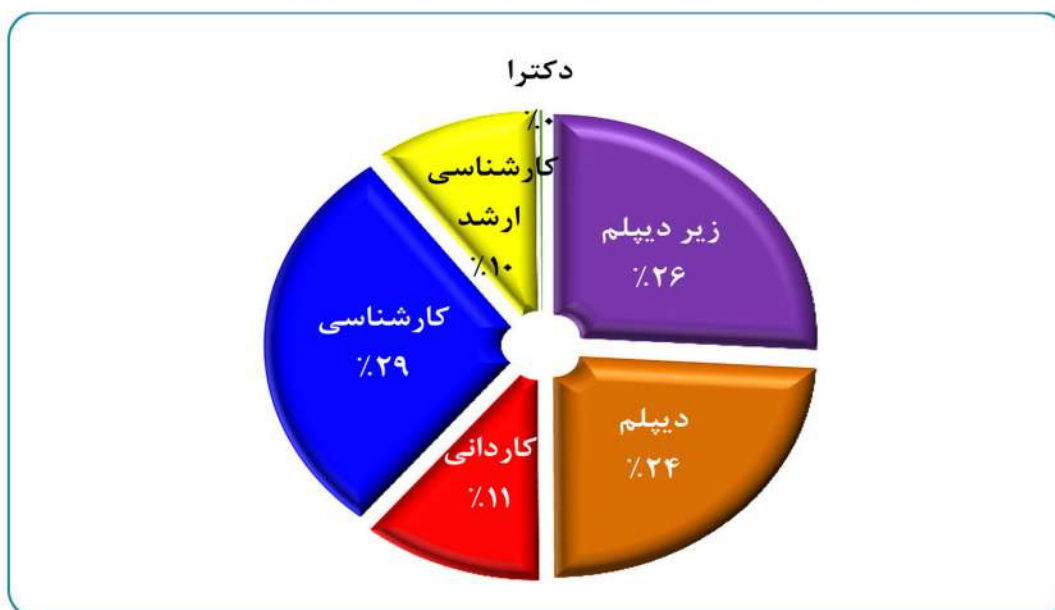


جدول شماره (۵-۱۰) آمار نیروی انسانی به تفکیک مدرک تحصیلی در سال ۱۳۹۶

شرح	واحد	زیر دیپلم	دیپلم	کاردانی	کارشناسی	کارشناسی ارشد	دکترا	جمع کل
شهرداری مرکزی	نفر	۱۲۷	۱۴۱	۶۵	۲۱۵	۹۰	۲	۶۴۰
شهرداری منطقه یک	نفر	۱۴۷	۷۲	۲۷	۱۰۲	۳۶	۱	۳۸۵
شهرداری منطقه دو	نفر	۱۴۵	۶۳	۲۴	۸۸	۲۰	۰	۳۴۰
شهرداری منطقه سه	نفر	۷۱	۶۵	۴۱	۷۴	۱۴	۰	۲۶۵
سازمانهای وابسته	نفر	۱۷۴	۲۷۳	۱۲۵	۲۶۱	۹۶	۱	۹۳۰
کل	نفر	۶۶۴	۶۱۴	۲۸۲	۷۴۰	۲۵۶	۴	۲۵۶۰

ماخذ: مدیریت سرمایه انسانی شهرداری بندرعباس

نمودار شماره (۵-۶) نیروی انسانی به تفکیک مدرک تحصیلی در سال ۱۳۹۶

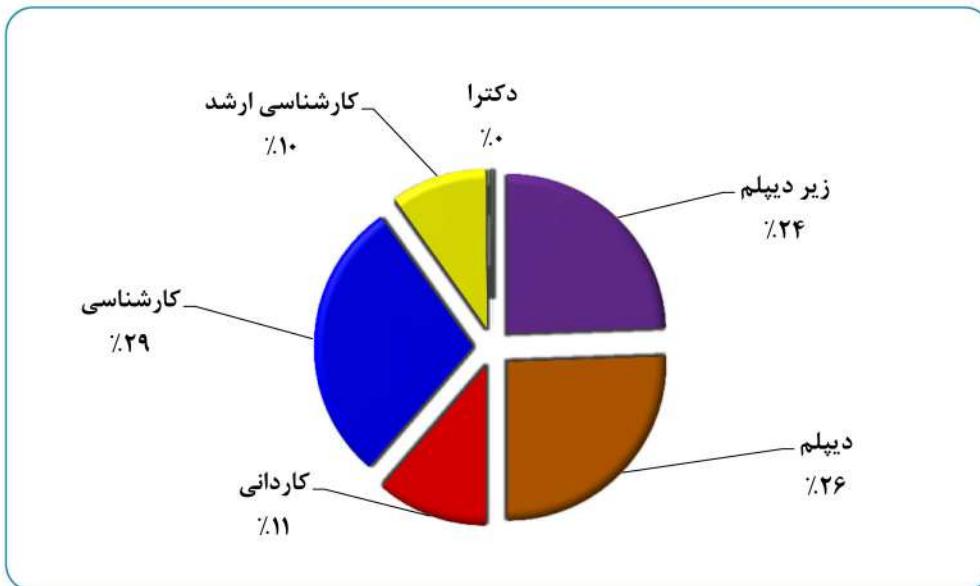


جدول شماره (۵-۱۱) آمار نیروی انسانی به تفکیک مدرک تحصیلی در سال ۱۳۹۷

شرح	واحد	زیر دیپلم	دیپلم	کاردانی	کارشناسی	کارشناسی ارشد	دکترا	جمع کل
شهرداری مرکز	نفر	۱۳۶	۱۷۶	۷۷	۲۳۲	۹۳	۲	۷۱۶
شهرداری منطقه یک	نفر	۱۵۳	۹۹	۳۳	۱۲۴	۴۴	۱	۴۵۴
شهرداری منطقه دو	نفر	۱۴۸	۶۶	۲۵	۹۲	۲۱	۰	۳۵۲
شهرداری منطقه سه	نفر	۷۱	۷۷	۴۵	۸۳	۱۶	۰	۲۹۲
سازمانهای وابسته	نفر	۱۸۷	۳۰۹	۱۴۲	۲۸۸	۱۰۲	۱	۱۰۲۹
کل	نفر	۶۹۵	۷۲۷	۳۲۲	۸۱۹	۲۷۶	۴	۲۸۴۳

ماخذ: مدیریت سرمایه انسانی شهرداری بندرعباس

نمودار شماره (۵-۷) نیروی انسانی به تفکیک مدرک تحصیلی در سال ۱۳۹۷



۵-۵-۲ اداره رفاه و سلامت

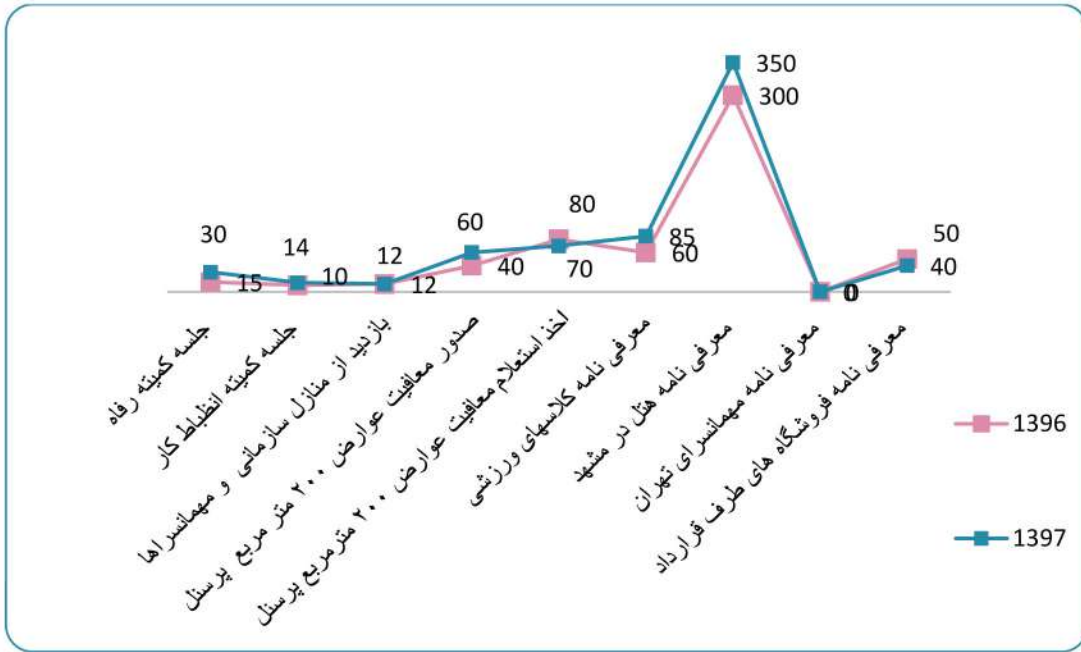
تهیه و تدوین آئین نامه ها و دستورالعملهای مرتبط با برنامه های رفاهی، تفریحی، اجتماعی و بهداشت و درمان کارکنان و اقدامات لازم جهت ارتقا سطح معیشت کارکنان و افزایش رفاه عمومی پرسنل شهرداری و بروز رسانی آنها از جمله وظایف این مدیریت محسوب می گردد.

جدول شماره (۵-۱۲) عملکرد امور رفاهی در سالهای ۱۳۹۶ و ۱۳۹۷

سال ۹۷	سال ۹۶	واحد	عنوان قلم
۳۰	۱۵	مورد	هماهنگی و برگزاری جلسه کمیته رفاه
۱۴	۱۰	مورد	هماهنگی و برگزاری جلسه کمیته انضباط کار
۱۲	۱۲	مورد	بازدید از منازل سازمانی شهرداری و مهمانسراها
۶۰	۴۰	مورد	صدور معافیت عوارض ۲۰۰ متر مربع ساختمانی جهت پرسنل متقاضی واجدالشرايط
۷۰	۸۰	مورد	اخذ استعلام پرسنل متقاضی واجدالشرايط در خصوص معافیت عوارض ۲۰۰ متر مربع ساختمانی از مناطق
۸۵	۶۰	مورد	صدور معرفی نامه جهت پرسنل متقاضی کلاسهای ورزشی
۳۵۰	۳۰۰	مورد	صدور معرفی نامه جهت پرسنل متقاضی از امکانات هتل در مشهد
-	-	مورد	صدور معرفی نامه جهت پرسنل متقاضی از امکانات مهمانسرای تهران
۴۰	۵۰	مورد	صدور معرفی جهت فروشگاه های طرف توافق نامه
۷۰۰۰	۲۰۰۰	مورد	صدور کارت استخر

ماخذ: مدیریت سرمایه انسانی شهرداری بندرعباس

نمودار شماره (۵-۸) عملکرد امور رفاهی در سالهای ۱۳۹۶ و ۱۳۹۷



۵-۳ اداره خدمات و پشتیبانی

برنامه ریزی و نظارت در زمینه ی طرح های رفاهی برای کارکنان و نیز طرح های رفاهی بیمه و کنترل سلامت و درمان پرسنل از جمله وظایف این مدیریت محسوب می گردد.

جدول شماره (۵-۱۳) عملکرد امور رفاهی (بهداشت) در سالهای ۱۳۹۶ و ۱۳۹۷

عنوان قلم	واحد	سال ۹۶	سال ۹۷
پرسنل تحت پوشش بیمه تکمیلی	نفر	۶۳۵	۶۸۱
صدور مرخصی استعلاجی پرسنل به تأیید پزشک معتمد	نفر	۴۹۷	۵۶۷
بازدید بهداشتی از شهرداریها و سازمانها	عدد	۱۵	۱۰
توزیع هفته نامه و ماهنامه پیام سلامتی	جلد	۱۰۲۰	-
کارت بهداشت نیروهای خدماتی	عدد	۶۶	۸
تهیه چک لیست های بهداشتی و ایمنی	عدد	-	-
مرخصی استعلاجی (تامین اجتماعی - خدمات درمانی)	نفر	۹	۱۸
دوره های آموزشی	نفر	۱۵۸	۹۳
تأمین لباس کار نیروهای خدماتی	دست	۶۶	۶۶
بازدید و پیگیری شارژ کپسول های آتش نشانی	عدد	۶۴	۷۰
توزیع ماسک و اقلام کمک های اولیه	مورد	۱۲	۱۲
پیگیری و بازدید از خودروهای استیجاری	خودرو	۱۴۴	-
سمپاشی و طعمه گذاری	مورد	۶	۲
بازدید از مهمانسراهای یزد - مشهد - تهران و بندرعباس	مورد	۳	۴
بازدید از آبدارخانه ها	مورد	۲۰۰۰	۶۴

ماخذ: مدیریت سرمایه انسانی شهرداری بندرعباس

۵-۴-۵ امور دبیرخانه و اسناد

دبیرخانه اداره امور دفتری شهرداری را بر اساس روش‌های تدوین شده و معین به عهده دارد. همچنین گردش مکاتبات و مراسلات اداری، مراقبت و نظارت بر حسن جریان گردش نامه‌های وارده و صادره در داخل و خارج سازمان از دیگر وظایف این اداره می‌باشد. به عبارت دیگر تشکیلات تعریف شده ای است که وظایف دریافت، ثبت، حذف، توزیع اسناد و پرونده های یک سازمان را عهده دار است.

جدول شماره (۵-۱۴) عملکرد امور دبیرخانه در سالهای ۱۳۹۶ و ۱۳۹۷

سال ۹۷	سال ۹۶	واحد	شرح
۳۸۰۶۳	۳۷۳۶۱	تعداد	نامه های وارده
۶۷۰۸۸	۳۶۷۳۲	تعداد	نامه های صادره

ماخذ: مدیریت سرمایه انسانی شهرداری بندرعباس

۵-۶ مدیریت نوسازی و تحول اداری

این مدیریت وظیفه اصلاح فرآیندها و روش های انجام کار، بررسی و انجام مطالعات مستمر در خصوص نارسایی ها و مشکلات مربوط به سیستم ها، فرآیند و روش های اختصاصی مشترک و عمومی و ارائه راهنمایی و مشاوره و برنامه ریزی برای اصلاح و بهسازی آنها با همکاری واحدهای ذیربط را بر عهده دارد. مدیریت نوسازی و تحول اداری شامل سه زیرمجموعه می باشد:

- ۱) امور تشکیلات و برنامه ریزی نیروی انسانی؛
- ۲) امور بهبود روش ها؛
- ۳) اداره آموزش و پژوهش که این اداره شامل دو بخش امور آموزش و امور پژوهش و مدیریت دانش می باشد.

۵-۶-۱ امور تشکیلات و برنامه ریزی نیروی انسانی

تشکیلات مجموعه ای متشکل از نیروی انسانی است که دارای هدف، برنامه و ساز و کار (مکانیزم) مشخصی می باشد.

- مجموعه بیانگر این است که تشکیلات متشکل از نفرات مختلفی می باشد که ذیل هویت جمعی و هماهنگ تعریف می شود.
- نیروی انسانی بیانگر این است که تشکیلات یک پدیده انسانی بوده لذا انسان اصلی ترین رکن و عنصر تشکیلات می باشد.
- هدف بیانگر این است که تشکیلات برای خود رسالتی قائل است که خود را مامور به تحقق آن می داند.
- برنامه بیانگر این است که تشکیلات برای تحقق هدف یا اهداف نگره (تئوری) طرح و راهکار لازم را سنجیده و دارد.
- ساز و کار نیز بیانگر این است که تشکیلات برای برنامه ریزی، تصمیم گیری، اجرا و رابطه ی بین نیروها دارای فرآیند تعریف شده ای می باشد.

جدول شماره (۵-۱۵) عملکرد واحد تشکیلات شهرداری بندرعباس در سال های ۱۳۹۶ و ۱۳۹۷

فعالیت های واحد تشکیلات
تغییر ساختار تشکیلاتی شهرداری مرکزی و سازمان های وابسته
تدوین اساسنامه جدید سازمانها با توجه به ضوابط جدید ابلاغی وزارت کشور
انتصاب پرسنل در چارت جدید شهرداری
تهیه بانک اطلاعاتی مدیران
تعیین اعضای شورای سازمان و هیئت مدیره سازمان ها
ارتقای درجه شهرداری ۱۰ به ۱۱
بروز رسانی ساختار تفصیلی چارت مصوب و موجود
اجرای کردن طرح تکریم ارباب رجوع در سازمان و مناطق
تدوین و تنظیم شرح وظایف سازمانها و مناطق و ستاد

ماخذ: مدیریت نوسازی و تحول اداری شهرداری بندرعباس

۵-۶-۲ امور بهبود روش ها

تدوین اصول و تهیه نظام اخلاقی حاکم بر اقدامات و ارائه خدمات سازمان (منشور اخلاقی سازمان) و ترویج و تشریح آن برای کارکنان و نیز شناخت میزان بهره وری منابع شامل منابع انسانی، منابع فیزیکی، منابع مالی و همچنین اصلاح فرآیند ارزیابی عملکرد سازمانی به منظور دستیابی به اهداف تعیین شده و تعالی از جمله فعالیت هایی است که توسط امور بهبود روش ها در سال های ۱۳۹۶ و ۱۳۹۷ انجام گردید.

جدول شماره (۵-۱۶) عملکرد واحد بهبود روش ها در سال های ۱۳۹۶ و ۱۳۹۷

عملکرد واحد بهبود روش ها	
تهیه و تدوین شاخص های مرتبط با برنامه های تحول اداری و ابلاغ به حوزه ها	نظارت بر اجرای برنامه های تحول اداری
شرکت در جلسات تحول اداری و تعالی سازمانی حوزه ها (در صورت نیاز)	
تدوین برنامه های داخلی تحول اداری	اصلاح و بهبود فرآیندها
بهبود فرآیندهای خدمات شهرسازی	
استقرار میز خدمت	
طراحی، تدوین و پیاده سازی مدل جامع نظام ارزیابی عملکرد سازمانی	

ماخذ: مدیریت نوسازی و تحول اداری شهرداری بندرعباس

۵-۶-۳ آموزش

تبیین فرایند آموزش در شهرداری بندرعباس پیرامون آموزش هایی است که باعث ارتقا دانش، مهارت و بهبود کیفیت خدمات و فعالیت های کارکنان می گردد. و با توجه به اعلام نیاز به دوره های آموزشی کوتاه مدت توسط معاونین و مدیران شهرداری از طریق سیستم جامع آموزش منابع انسانی (مورد تأیید سازمان شهرداری ها و دهیاری ها) و بر اساس اولویت بندی به نیاز های شغلی پرسنل، نیازسنجی آموزش بصورت سالانه انجام می شود و پس از برنامه ریزی و برآورد هزینه، بودجه یکساله پیشنهاد و پس از تصویب بودجه توسط معاونت برنامه ریزی و توسعه، مجوز یکساله برگزاری دوره ها به اداره آموزش ابلاغ می گردد.

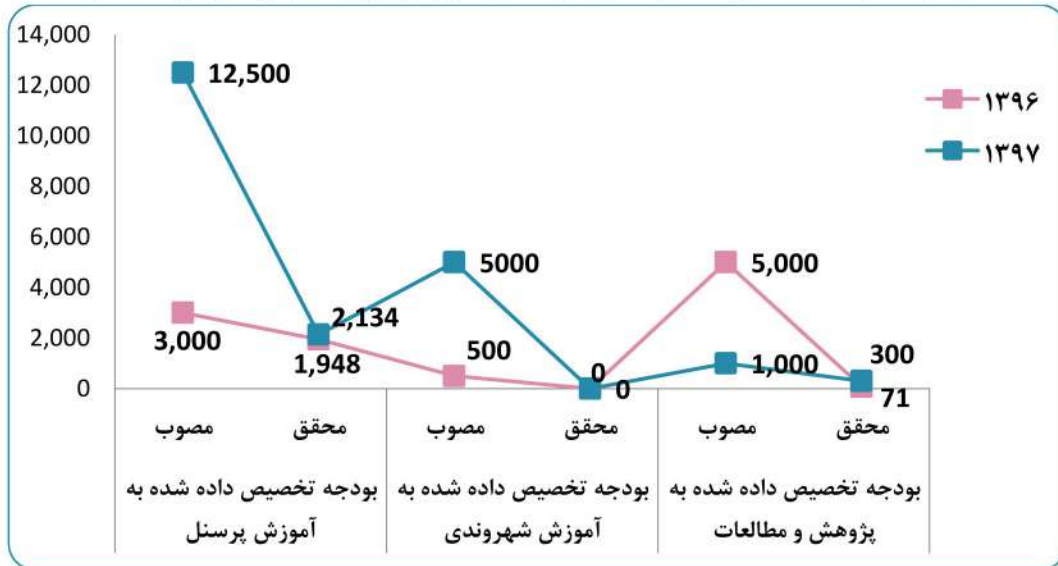


جدول شماره (۵-۱۷) آمار هزینه های مصوب و محقق آموزش و پژوهش در سالهای ۱۳۹۶ و ۱۳۹۷

سال ۹۷	سال ۹۶	واحد	شرح
۱۲,۵۰۰	۳,۰۰۰	میلیون ریال	مصوب
۲,۱۳۴	۱,۹۴۸	میلیون ریال	محقق
۵۰۰	۵۰۰	میلیون ریال	مصوب
۰	۰	میلیون ریال	محقق
۱,۰۰۰	۵,۰۰۰	میلیون ریال	مصوب
۳۰۰	۷۱	میلیون ریال	محقق

ماخذ: مدیریت نوسازی و تحول اداری شهرداری بندرعباس

نمودار شماره (۵-۹) هزینه های مصوب و محقق آموزش و پژوهش در سالهای ۱۳۹۶ و ۱۳۹۷



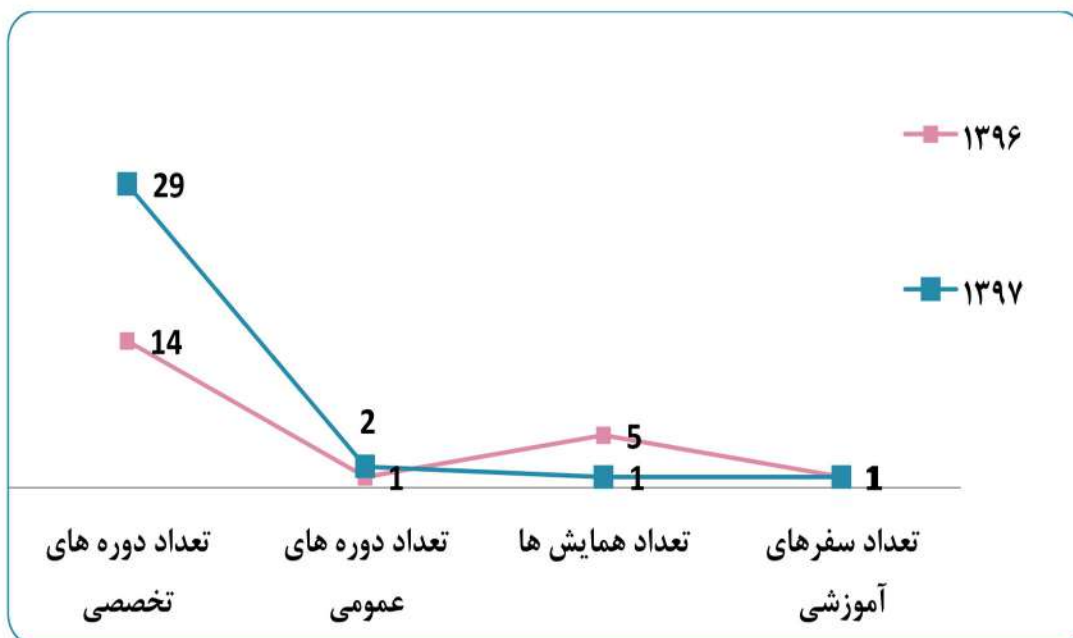
جدول شماره (۵-۱۸) عملکرد واحد آموزش شهرداری بندرعباس در سال های ۱۳۹۶ و ۱۳۹۷

سال ۹۷	سال ۹۶	واحد	شرح
۳۱	۱۵	تعداد	تعداد کل دوره ها
۳۵۸۶۴	۱۵۷۰۴	ساعت	نفر ساعت آموزش
۲۹	۱۴	تعداد	تعداد دوره های تخصصی
۲	۱	تعداد	تعداد دوره های عمومی
۱۳۷۱	۶۳۱	تعداد	تعداد شرکت کنندگان
۰.۴۵	۱.۳۲	نسبت	پرسنل آموزش دیده به کل
۳.۴	۷.۶	نسبت	آموزشهای تخصصی به عمومی
۱	۵	تعداد	تعداد همایش ها
۱	۱	تعداد	تعداد سفرهای آموزشی

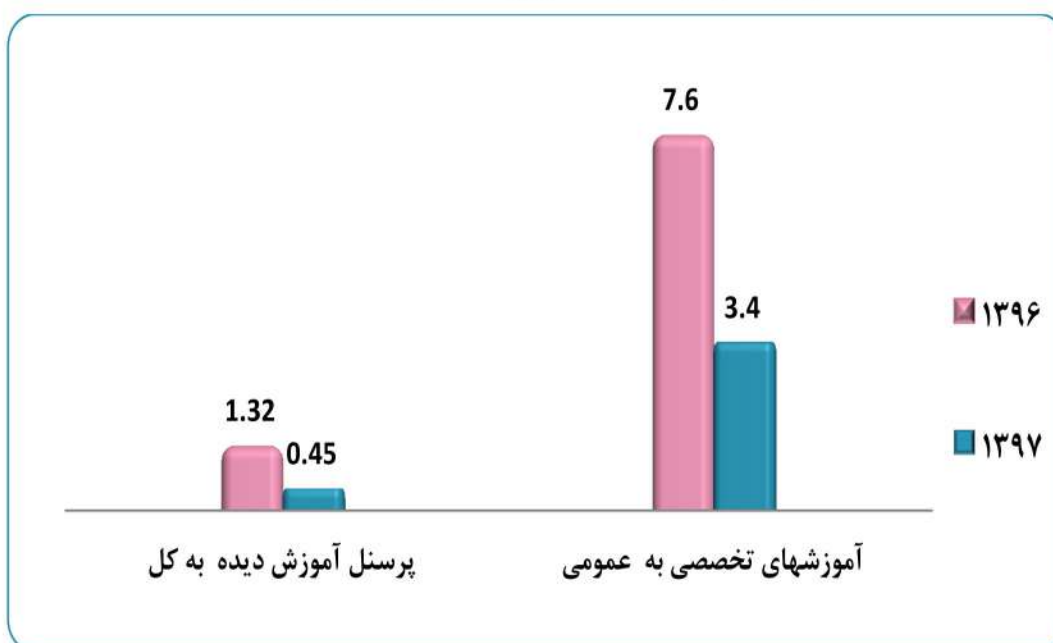
ماخذ: مدیریت نوسازی و تحول اداری شهرداری بندرعباس



نمودار شماره (۵-۱۰) عملکرد واحد آموزش در سالهای ۱۳۹۶ و ۱۳۹۷



نمودار شماره (۵-۱۱) شاخص برنامه های آموزشی پرسنل



۵-۷ مرکز مطالعات

این مرکز با هدف ارتقا بهره وری و پیشتازی در حل مسائل مدیریت شهری و برنامه ریزی توسعه شهری از طریق مدیریت تمامی فرآیندهای مطالعاتی شهرداری اعم از تفکر، پژوهش، مطالعه، نوآوری و یافتن راه کارهای نوین و اقدامات مناسب برای انجام مأموریت ها و وظایف شهرداری و نظارت، ارزیابی و بروز رسانی طرح ها، با بهره گیری از نیروهای متخصص و فناوری های منطبق و به روز و در راستای تأمین نیازهای پژوهشی و برنامه ریزی به منظور پشتیبانی فکری از اقدامات شهرداری بندرعباس شکل گرفت.

جدول شماره (۵-۱۹) عملکرد مرکز مطالعات در سالهای ۱۳۹۶ و ۱۳۹۷

نام مجری	تاریخ شروع	عنوان پروژه
مهندسین مشاور چکاد	۹۳/۱۲/۱۷	ساماندهی تابلوهای شهری (تبلیغات و معرف کاربری ها) در شهر بندرعباس
مهندسین مشاور پدید آب سپاهان	۹۷/۱۲/۲۸	تامین و باز چرخانی آب در خور گور سوزان
مهندسین مشاور پدید آب سپاهان	۹۴/۰۳/۰۳	جمع آوری و دفع آبهای سطحی شهر بندرعباس
شرکت راه ابریشم	۹۴/۱۰/۲۸	امکان سنجی احداث زیر گذر عابر پیاده در شهر بندرعباس
شرکت مشاور سهند ترانشه	۹۴/۱۲/۲۶	طرح مطالعات ساماندهی حمل و نقل و ترافیک هسته مرکزی و ارائه طرح اجرایی محدوده زوج و فرد
دانشگاه جامع علمی و کاربردی	۹۴/۱۲/۲۴	ساماندهی بهسازی محدوده ساحلی حد فاصل پارک ولایت تا بوستان ورزش با تمرکز بر عناصر مبلمان شهری
شرکت مهندسی مشاور حاسب کرجی	۹۴	مطالعه آبخیزداری حوزه بالادست شهر بندرعباس
دانشگاه هرمزگان	۹۵/۰۸/۲۲	تهیه بانک اطلاعاتی معابر پیاده شهری و کانالها و کانیهوهای انتقال آب تا سطح کوچه ها در محیط GIS و تحلیل همزمان هندسه معابر و شرایط هیدرولیکی شبکه کانالها در شهر بندرعباس
دانشگاه هرمزگان	۹۵/۰۸/۲۲	طرح مطالعاتی تعیین خط بهینه حریم توسعه ساحلی شهر بندرعباس

ماخذ: مدیریت مرکز مطالعات شهرداری بندرعباس

جدول شماره (۵-۲۰) آمار مطالعات پژوهشی مرکز مطالعات در سالهای ۱۳۹۶ و ۱۳۹۷

نام مجری	تاریخ شروع	عنوان پروژه
اسماء عسکری سیاهویی	۹۶/۱۱/۱۲	طراحی کانون بانوان با رویکرد افزایش امنیت با استفاده از نظریه CPTED
امید حیدری	۹۶/۰۴/۲۶	ارائه استراتژی بهینه در راستای تحقق عدالت فضایی و عملکردی پارکها و فضاهای سبز شهری (مطالعه موردی: شهر بندرعباس)
صدیقه دیانت	۹۶/۰۵/۲۳	بررسی وضعیت حقوقی و سازمانی سازمان های وابسته به شهرداری
سیده تکتم موسوی	۹۷/۰۴/۰۴	بررسی رابطه مسئولیت پذیری اجتماعی با تعهد سازمانی مدیران ارشد و میانی شهرداری
منا شهریاری	۹۷/۰۵/۲۴	بررسی پیادهمداری در توسعه فضای شهری و نقش آن در بهبود شبکه ترافیک شهر بندرعباس

ماخذ: مرکز مطالعات شهرداری بندرعباس

۵-۲ سازمان فناوری اطلاعات و ارتباطات (فاوا)

سازمان فناوری اطلاعات و ارتباطات شهرداری بندرعباس (فاوا) تأمین زیر ساخت های نرم افزاری و سخت افزاری مورد نیاز جهت ارائه خدمات فناوری اطلاعات به ذینفعان را برعهده دارد. این زیرساخت ها اعم از سرورها، تجهیزات شبکه ارتباطی و مخابراتی، نرم افزارهای پایه، امنیت فضای تبادل اطلاعات، کامپیوترهای شخصی و... می باشد که در مرحله اول طراحی، نصب و پیاده سازی می گردد و پس از آن خدمات پشتیبانی و نگهداری را به کلیه کاربران ارائه می نماید.

جدول شماره (۵-۲۱) سامانه ها و نرم افزارهای کاربردی شهرداری و سازمانها

عنوان سامانه یا سیستم
راه اندازی مرکز مانیتورینگ شبکه ارتباطی شهرداری بندرعباس
سامانه عوارض خودرو در و بسایت شهرداری
نصب و راه اندازی اینترنت Wifi رایگان
طراحی و پیاده سازی روبات تلگرام ثبت و پیگیری درخواست های مردمی
سامانه خدمات الکترونیک شهرداری
سامانه گردشگری شهر بندرعباس
سامانه صدور مجوز سایت های مخابراتی
سامانه مانیتورینگ پروژه های شهرداری بندرعباس (سمپ)
سامانه اتوماسیون مهمانسراهای شهرداری بندرعباس (سام)
سامانه فروش بلیط باغ گلها
سامانه فروش بلیط باغ پرندگان
سامانه هویت اموات (سها)
سامانه پیمان
سامانه آمار و اطلاعات فرابر
سامانه جام (آموزش کارکنان)
سامانه شهرسازی الکترونیک
سیستم اموال شرکت داده پذیر
نرم افزار حسابداری رایان نظم
حقوق دستمزد
نرم افزار بودجه و حسابداری
اتوماسیون اداری (پرگار و برید)

ماخذ: شهرداری و سازمانهای وابسته



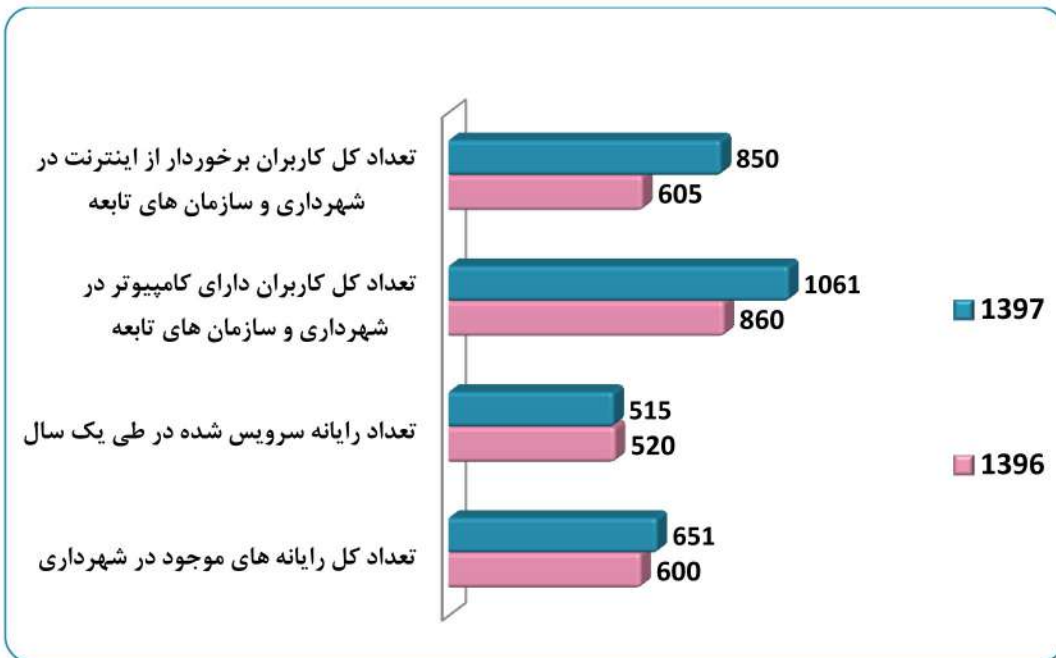
جدول شماره (۵-۲۲) عملکرد فعالیتهای سازمان فاوا در سالهای ۱۳۹۶ و ۱۳۹۷

سال ۹۷	سال ۹۶	واحد	شرح
۶۵۱	۶۰۰	تعداد	تعداد کل رایانه های موجود در شهرداری
۵۱۵	۵۲۰	دستگاه	ارائه خدمات نگهداری و تعمیرات
۱۰۶۱	۸۶۰	نفر	تعداد کل کاربران دارای کامپیوتر در شهرداری و سازمان های تابعه
۸۵۰	۶۰۵	نفر	تعداد کل کاربران برخوردار از اینترنت در شهرداری و سازمان های تابعه
۱۸	۶	تعداد	تعداد آنتن وایرلس در اختیار شهرداری
۶۳	۱۰	کیلومتر	طول شبکه فیبر نوری در اختیار شهرداری
۱۰۰ mbps	۱۰۰ mbps	کیلو بایت/mbps	پهنای باند تامین شده برای شهرداری و سازمان های تابعه
۱۰۰	۱۰۰	درصد	مرکزی
۱۰۰	۱۰۰	درصد	منطقه ۱
۱۰۰	۱۰۰	درصد	منطقه ۲
۱۰۰	۱۰۰	درصد	منطقه ۳
۱۰۰	۷۰	درصد	سازمانها
۱۴	۸	ترا بایت	حجم ذخیره و نگهداری اطلاعات موجود در شهرداری و سازمان های تابعه
۴	۴	تعداد	شناسایی خدمات قابل ارائه در بستر خدمات الکترونیک شهرداری
۳	۱	تعداد	تعداد خدمات الکترونیکی شده در شهرداری

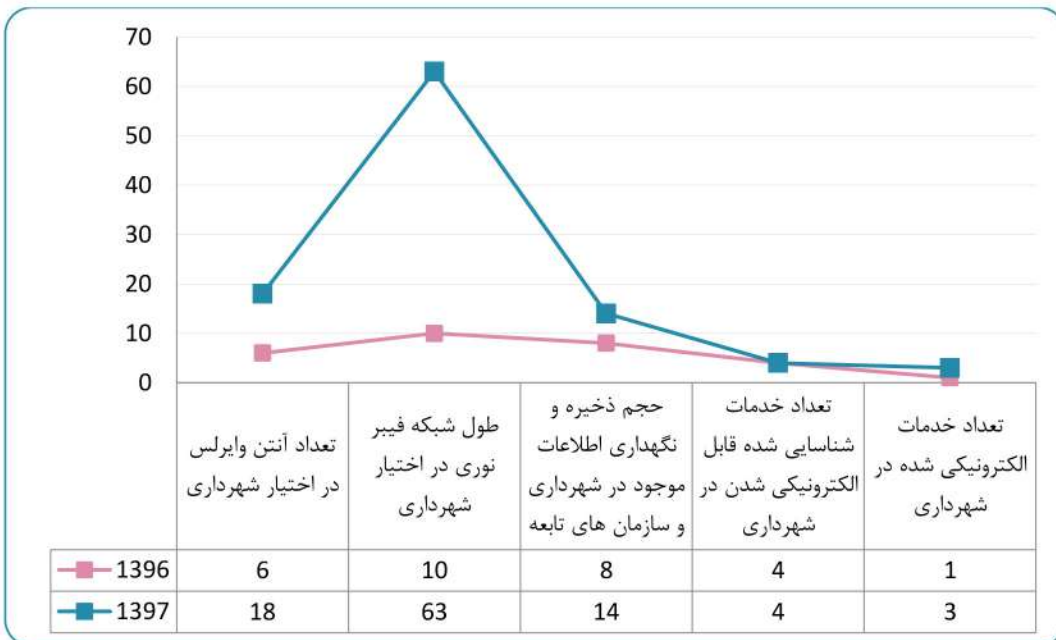
ماخذ: سازمان فناوری اطلاعات و ارتباطات شهرداری بندرعباس



نمودار شماره (۵-۱۲) عملکرد فعالیتهای سازمان فاوا در سالهای ۱۳۹۶ و ۱۳۹۷



نمودار شماره (۵-۱۳) تکامل زیر ساختهای سازمان فاوا در سالهای ۱۳۹۶ و ۱۳۹۷



جدول شماره (۵-۲۳) اقدامات انجام شده سازمان فاوا در سالهای ۱۳۹۶ و ۱۳۹۷

سال ۹۷	سال ۹۶	واحد	شرح
زیر ساخت های ارتباطی و شبکه			
۴	۴۰	متر	نصب دکل های مخابراتی ۳G مهاری
۰	۶۱۰	متر	کابل کشی شبکه جهت نصب تجهیزات وایرلس sft brandrex ۶cat
۰	۷	عدد	نصب و راه اندازی آنتن وایرلس ۲۸mikro wan D
۳۱	۲۳	مورد	ایجاد، توسعه و اصلاح شبکه داخلی
۶۳	۱۰	کیلومتر	اجرای فیبر نوری
نرم افزار و خدمات الکترونیک			
۱۶۳۰۰۰	۱۰۰۰۰۰	مورد	ساماندهی بایگانی ها و آرشیو الکترونیک پرونده های شهرسازی، نوسازی و مشاغل شهرداری های مناطق
۷۰	۳۵	مورد	هماهنگی، نظارت، اجرا و پشتیبانی سامانه
۱۲۰	۴۰	نسخه	نصب و راه اندازی، توسعه و پشتیبانی نرم افزار
پورتال جامع شهرداری			
۲۲	۱۷	عدد	طراحی پورتال، پشتیبانی و آموزش
۳۵	۱۱۰	عدد	ایجاد ایمیل های سازمانی

ماخذ: سازمان فناوری اطلاعات و ارتباطات شهرداری بندرعباس







معاونت مالے
واقصدادی



اطلاعات آماری این فصل شامل تعاریف و مفاهیم کلیدی فصل، اهداف، وظایف و عملکرد معاونت مالی و اقتصادی و مدیریت های زیر مجموعه (مدیریت مالی، مدیریت درآمد، مدیریت املاک و مستغلات) و همچنین سازمان سرمایه گذاری شهرداری می باشد. برای گردآوری و تنظیم آمار و اطلاعات این فصل، از قانون شهرداری ها، اسناد بالادستی شهر بندرعباس، بیان عملکرد معاونت مالی و اقتصادی و مدیریت زیرمجموعه و سازمان سرمایه گذاری استفاده شده است.

۶-۲ تعاریف

تعاریف و مفاهیم بکار رفته در این فصل عبارتند از:

سال مالی:

عبارت است از یک دوره دوازده ماهه که طی آن یک سازمان، امور مالی خود را اداره می کند. عوارض:

مبلغی است که به عنوان جبران هزینه های یک مؤسسه عمومی اداری یا شهرداری در مقابل انجام کار یا خدمت دریافت می شود. تعرفه عوارض:

منظور از تعرفه عوارض بهای خدمات و سایر درآمدهای موضوع ماده ۳۰ آیین نامه مالی شهرداریها (مصوب ۱۳۴۶/۴/۱۲ با اصلاحات بعدی) می باشد. هر شهرداری دارای تعرفه ای خواهد بود که در آن کلیه انواع عوارض و بهای خدمات و سایر درآمدهایی که به وسیله شهرداری و موسسات تابعه و وابسته به آن وصول و یا تحصیل می شود درج و هر نوع عوارض یا بها خدمات جدیدی که وضع و تصویب می گردد یا هر تغییری که در نوع و میزان نرخ آنها صورت می گیرد در تعرفه مذکور منعکس می شود.

وزارت کشور به منظور تنظیم تعرفه و درج تغییرات بعدی و همچنین چگونگی وضع و تشخیص و وصول انواع عوارض و درآمدها، دستورالعمل جامع تهیه و به شهرداری ها ابلاغ خواهد کرد. نوسازی:

عبارت است از احیا و یا تجدید بنای کالبدی موجود بر اساس یک طرح جامع هماهنگ و کنترل شده، همراه با پاکسازی زاغه ها و ساختمان های نامناسب، مزاحم و ناهماهنگ.



۳-۶ معاونت مالی و اقتصادی

رونق اقتصادی شهر از یک سو نیازمند منابع پایدار است تا تکیه گاه و پشتیبانی قابل اتکا برای حرکت های اقتصادی مدیریت شهری باشد و از سوی دیگر مستلزم توسعه، مصارف و هزینه های فراوان می باشد. معاونت مالی و اقتصادی، با تدوین برنامه نظری و مدل پشتیبانی مدیریت شهری عهده دار برنامه ریزی و اجرای اهداف اقتصادی شهرداری و مسئول رونق بخشی اقتصادی شهر می باشد و شامل سه مدیریت امور مالی، مدیریت درآمد و مدیریت املاک می باشد که هر یک از این مدیریت ها نیز شامل چند زیر مجموعه است.

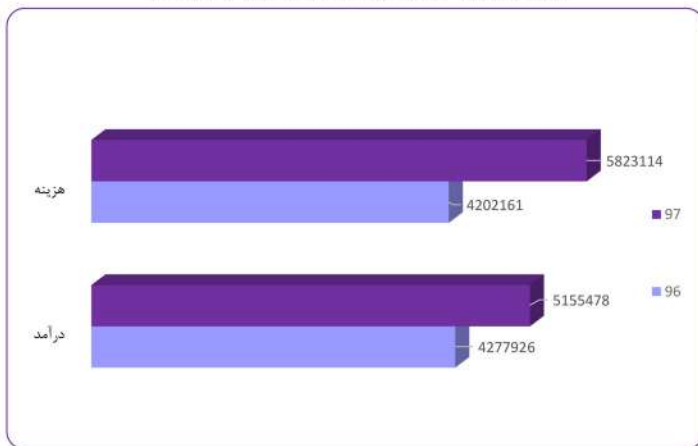
جدول شماره (۱-۶) عملکرد معاونت مالی و اقتصادی در سالهای ۱۳۹۶ و ۱۳۹۷

شرح	واحد	سال ۹۶	سال ۹۷
درآمد	میلیون ریال	۴۲۷۷۹۲۶	۵۱۵۵۴۷۸
هزینه	میلیون ریال	۴۲۰۲۱۶۱	۵۸۲۳۱۱۴
مجموع کل اعتبارات و هزینه های عمرانی	میلیون ریال	۱۹۰۰۸۵۳	۳۰۱۱۹۹۰
مجموع کل اعتبارات و هزینه های جاری	میلیون ریال	۲۳۰۱۳۰۸	۲۸۱۱۱۲۴
مجموع کل اعتبارات و هزینه های(عمرانی+جاری)	میلیون ریال	۴۲۰۲۱۶۱	۵۸۲۳۱۱۴

(ارقام به میلیون ریال)

مأخذ: معاونت مالی و اقتصادی شهرداری بندرعباس

نمودار شماره (۱-۶) درآمد و هزینه در سالهای ۱۳۹۶ و ۱۳۹۷



۴-۶ مدیریت امور مالی

بودجه ابزاری است که برنامه کار هر قسمت از شهرداری را در چارچوب ارقام و اعداد مالی تعیین می کند، همچنین می توان از بودجه برای کنترل پیشرفت کار و حصول اطمینان از انجام کار، طبق برنامه های تعیین شده بهره گرفت. اگر چه بودجه در منابع مالی شهرداری اهمیت اساسی دارد اما نه تنها مدیریت مالی نیازمند به حرکت انداختن و منظم کردن ابزارهای پولی لازم برای مقاصد توسعه شهری است بلکه محدود به بودجه شهرداری نمی گردد و تمامی منابع مالی راكد و فعال موجود در شهر را در برمی گیرد. مدیریت مالی وظیفه دارد ضمن تأمین اعتبار مورد نیاز برای فعالیت های عمرانی، خدمات شهری و سرمایه گذاری با رعایت شرایط و مقررات مالی مراقب حسن گردش کار مالی و حسابداری واحدهای شهرداری باشد.

این مدیریت شامل شش زیر مجموعه اداره حسابداری، امور حسابداری جاری، امور حسابداری عمرانی، امور حقوق و دستمزد، اداره انبار و اداره تدارکات می باشد.

جدول شماره (۲-۶) ترازنامه دارایی ها در سال های ۱۳۹۶ و ۱۳۹۷

داراییها	سال ۹۶	سال ۹۷	درصد تغییر
داراییهای جاری			
موجودی نقد و بانک	۱۲۷.۳۸۴	۸۲.۰۹۱	۶۴٪
سپرده های کوتاه مدت	۵۹.۴۷۱	۶۳.۵۴۹	۱۰۷٪
حساب ها و اسناد دریافتی	۴.۰۹۴.۵۶۰	۵.۳۸۴.۲۱۶	۱۳۱٪
مشارکتهای و سرمایه گذاریهای کوتاه مدت	۱۷.۰۲۶	۱۷.۹۰۵	۱۰۵٪
موجودیهای مواد و کالا	۷۲۱.۰۲۸	۷۲۱.۰۲۸	۱۰۰٪
علی الحساب و پیش پرداختها	۲۳۲.۵۲۳	۸۴.۱۳۳	۳۶٪
جمع داراییهای جاری	۵.۲۵۱.۹۹۲	۶.۳۵۲.۹۳۲	۱۲۱٪
داراییهای غیرجاری			
دارایی های ثابت مشهود	۱۰۸.۰۷۹	۸۸.۷۹۶	۸۲٪
دارایی های ثابت نامشهود و سایر	۷.۴۸۷	۱۵۸.۲۵۰	۲۱۱۴٪
جمع داراییهای غیر جاری	۷.۴۸۷	۱۵۸.۲۵۰	۲۱۱۴٪
جمع کل داراییها	۵.۲۵۹.۴۷۹	۶.۵۱۱.۱۷۲	۱۲۴٪

(ارقام به میلیون ریال)

ماخذ: مدیریت امور مالی



جدول شماره (۶-۳) ترازنامه بدهی ها در سال های ۱۳۹۶ و ۱۳۹۷

درصد تغییر	سال ۹۷	سال ۹۶	بدهی ها
بدهی های جاری			
%۱۴۷	۵,۴۱۶,۳۰۸	۳,۶۷۸,۷۸۰	حساب ها و اسناد پرداختی تجاری
%۱۳۶	۱,۶۸۰,۳۹۰	۱,۲۳۹,۶۸۶	سایر حساب ها و اسناد پرداختی
%۱۵۵	۹۸,۸۶۳	۶۳,۹۴۴	سپرده ها و ودایع پرداختی
%۱۴۶	۱۳,۱۸۴	۹,۰۲۰	پیش دریافتها
%۱۱۴	۴۹,۰۲۷	۴۳,۱۴۶	ذخایر
%۱۴۴	۷,۲۵۷,۷۷۲	۵,۰۳۴,۵۷۶	جمع بدهی های جاری
بدهی های غیر جاری			
%۱۷۶	۳۳۸,۳۵۸	۱۹۲,۶۷۷	تسهیلات مالی دریافتی بلند مدت
%۹۲	۷۸۸,۶۴۷	۸۵۵,۶۰۲	درآمد سنواتی (درآمد در جریان وصول)
%۱۰۸	۱,۱۲۷,۰۰۵	۱,۰۴۸,۲۷۹	جمع بدهی های غیر جاری
%۱۳۸	۸,۳۸۴,۷۷۷	۶,۰۸۲,۸۵۵	جمع بدهی ها
موارد تخصیص یافته			
%۱۵۴	-۱,۳۹۵,۵۵۴	-۹۰۶,۵۴۴	تفاوت درآمد و هزینه انباشته سنواتی
%-۶۹۴	-۵۲۷,۲۶۷	۷۵,۹۳۲	تفاوت درآمد و هزینه سال جاری
%۲۵۰	-۱,۷۸۴,۸۰۸	-۷۱۵,۲۹۷	جمع ارزش ویژه
%۱۲۳	۶,۵۹۹,۹۶۹	۵,۳۶۷,۵۵۸	جمع بدهی ها و ارزش ویژه

(ارقام به میلیون ریال)

مأخذ: مدیریت امور مالی

جدول شماره (۴-۶) صورت مقایسه ای تحلیلی نسبت های مالی شهرداری در سال های ۱۳۹۶ و ۱۳۹۷

درصد تغییر	سال ۹۷	سال ۹۶	فرمول	نسبت های مالی
	مجموع مناطق و مرکز از کل	مجموع مناطق و مرکز از کل		
نسبت های نقدینگی				
۲۳۵٪	۷۷٪	۹۰٪	موجودی های نقدی + مطالبات / بدهی های جاری	نسبت آنی
۸۴٪	۸۸٪	۱۰۴٪	دارایی جاری / بدهی جاری	نسبت جاری
۹۸٪	۹۶٪	۹۸٪	دارایی جاری / کل دارایی	نسبت دارایی جاری
نسبت های فعالیت				
۱۱۹٪	۹۷٪	۸۱٪	خالص درآمد عملیاتی / کل دارایی	نسبت گردش دارایی
۱۰۰٪	۸۹۱۹	۸۹۱۴	۳۶۵ متوسط مطالبات / درآمد عملیاتی خالص	دوره وصول مطالبات (به روز)
نسبتهای سرمایه گذاری				
۸۶٪	-۱۴٪	-۱۶٪	دارایی ثابت / ارزش ویژه	نسبت دارایی به ارزش ویژه
۱۵٪	-۱۲۶٪	-۸۵۰٪	کل بدهی / ارزش ویژه	نسبت کل بدهی
۵۸٪	-۴۰۷٪	-۷۰۴٪	بدهی جاری / ارزش ویژه	نسبت کل بدهی به ارزش ویژه
۲۰۳٪	-۲۷٪	-۱۳٪	ارزش ویژه / کل دارایی	نسبت مالکانه
نسبتهای سود آوری				
۲۹۹٪	۵٪	۳٪	سود خالص / فروش خالص	بازده فروش
۱۷۳٪	-۱۸٪	-۱۱٪	سود خالص / ارزش ویژه	بازده ارزش ویژه
۳۵۰٪	۵٪	۱٪	سود خالص / جمع دارایی	بازده دارایی
۲۵۵٪	۶٪	۳٪	(سود خالص / فروش) / (فروش / جمع دارایی)	نسبت دوپان

(ارقام به میلیون ریال)

ماخذ : مدیریت امور مالی



جدول شماره (۵-۶) اطلاعات درآمدی شهرداری مرکزی و مناطق در سال های ۱۳۹۶ و ۱۳۹۷

درآمدها	سال ۹۶	سال ۹۷	درصد تغییر
جمع درآمدهای عملیاتی	۴.۲۷۷.۶۴۳	۶.۱۶۶.۳۰۳	۱۴۴٪
هزینه های ماموریت خدمات اداری	۷۲۲.۰۶۶	۱.۰۴۳.۶۵۴	۱۴۵٪
هزینه های ماموریت خدمات شهری	۱.۵۷۹.۲۳۲	۱.۷۷۰.۲۳۵	۱۱۲٪
هزینه های ماموریت عمران شهری	۱.۹۰۰.۸۵۲	۳.۰۲۷.۴۰۲	۱۵۹٪
جمع هزینه ها	۴.۲۰۲.۱۵۰	۵.۸۴۱.۲۹۱	۱۳۹٪
مازاد (کسری)	۷۵.۴۹۴	۳۲۵.۰۱۲	۴۳۱٪

ماخذ: مدیریت امور مالی

(ارقام به میلیون ریال)

۵-۶ مدیریت درآمد

تأمین مالی یکی از مهمترین وظایف شهرداری است هر چند که منابع مالی شهرداری به صورت مختلف قابل وصول است اما همه آنها از خصوصیت درآمد پایدار برخوردار نیستند. در این راستا مدیریت درآمد مسئولیت برنامه ریزی، هماهنگی و هدایت و کنترل امور مربوط به درآمدهای عمومی و نوسازی شهرداری و نظارت و پیگیری مستمر در امر وصول درآمدهای مذکور را بر عهده دارد. این مدیریت شامل دو زیر مجموعه اداره تشخیص منابع ممیزی و اداره پیگیری وصول عوارض می باشد.

جدول شماره (۶-۶) درآمد (محقق) شهرداری بندرعباس به تفکیک مناطق در سال ۱۳۹۶

شرح	درآمدهای عوارض عمومی و مستمر	درآمد عوارض اختصاصی	بهای خدمات و درآمدهای موسسات انتفاعی	درآمد وجوه و اعانات و هدایا	سایر	جمع کل
شهرداری مرکز	۱۳۷۱۵۷۸	۹۹۹۱۰	۰	۴۷۸۹	۴۰۲۷۶۲	۱۸۸۰۳۹۴
شهرداری منطقه ۱	۸۲.۹۶۶	۷۱۱۸۰	۱.۰۶۲۲	۱۳۶۹	۱۱۷۵۴۱	۱۰۲۱۶۷۸
شهرداری منطقه ۲	۴۷۱۱۴۵	۱۸۰۲۳	۴۱۹۳۱	۱۷۵۵	۳۶۰۳۶	۵۶۸۸۸۰
شهرداری منطقه ۳	۶۲۵۰۳۰	۴۷۰۴۴	۱۲۹۲۰	۱۷۳۰	۱۲۰۲۵۰	۸۰۶۹۷۴
جمع کل	۳۲۸۸۷۱۹	۲۳۶۱۵۷	۶۵۴۷۳	۹۶۴۳	۲۷۵۱۱۲۲	۴۲۷۷۹۲۶

ماخذ: مدیریت درآمد

(ارقام به میلیون ریال)

جدول شماره (۶-۷) درآمد (محقق) شهرداری بندرعباس به تفکیک مناطق در سال ۱۳۹۷

شرح	درآمدهای عوارض عمومی و مستمر	درآمد عوارض اختصاصی	بها خدمات و درآمدهای موسسات انتفاعی	درآمد وجوه و هدایا	سایر	جمع کل
شهرداری مرکز	۱۷۲۰۲۰۰	۴۴۱۷	۶۶۲	۴۲۵۳۶	۳۹۳۱۲۲	۲۲۳۱۱۶۵
شهرداری منطقه ۱	۱۰۱۳۵۴۹	۴۳۸۱۳	۲۳۵۰۴	۵۰۰	۸۶۸۸۹	۱۱۶۸۲۵۵
شهرداری منطقه ۲	۷۰۴۴۰۸	۲۱۱۷۷	۴۴۷۴۳	۱۰۵۰	۴۷۵۵۳	۸۱۸۹۳۱
شهرداری منطقه ۳	۷۵۹۹۴۷	۵۶۳۸۳	۳۷۸۷۹	۹۲۷	۸۱۹۹۱	۹۳۷۱۲۷
جمع کل	۴۲۰۸۲۰۴	۱۲۵۶۹۰	۱۰۶۷۸۸	۴۵۰۱۳	۲۷۶۶۶۱	۵۱۵۵۴۷۸

(ارقام به میلیون ریال)

ماخذ: مدیریت درآمد

جدول شماره (۶-۸) درآمد (محقق) سازمانهای وابسته شهرداری بندرعباس در سالهای ۱۳۹۶ و ۱۳۹۷

شرح	سال ۹۶	سال ۹۷
سازمان سیما، منظر و فضای سبز شهری	۶۷۶۳۳	۵۳۶۹۳
سازمان مدیریت آرامستانها	۱۶۰۴۹	۲۹۷۸۶
سازمان ساماندهی مشاغل و فرآورده های کشاورزی	۳۳۵۳۶	۳۵۷۸۲
سازمان مدیریت پسماند	۷۸۶۱۸	۱۰۲۰۹۸
سازمان آتش نشانی و خدمات ایمنی	۳۶۸۵۰	۳۳۱۹۸
سازمان فرهنگی، اجتماعی و ورزشی	۱۰۲۱۴۲	۱۱۸۶۰۰
سازمان عمران و بازرگانی شهری	۱۸۲۹۳۳	۱۸۶۷۰۰
سازمان حمل و نقل بار و مسافر	۸۲۹۳۹	۱۶۵۱۲۵
سازمان سرمایه گذاری و مشارکت های مردمی	۰	۱۰۰۰۰
سازمان فناوری اطلاعات و ارتباطات	۱۸۹۱۱	۲۵۹۴۹
جمع کل	۶۱۹۶۱۱	۷۶۰۹۳۱

(ارقام به میلیون ریال)

ماخذ: مدیریت درآمد

جدول شماره (۶-۹) وصول مطالبات شهرداری بندرعباس در سال ۱۳۹۶

نام موسسه	نوع مطالبه سهم شهرداری از دارایی	وصول شده سال ۱۳۹۶	وصول شده سال ۱۳۹۷
سازمان دارایی	عوارض بر فروش کالا و ارائه خدمات (بند الف ماده ۳۸ قانون مالیات بر ارزش افزوده)	۱۵۲۴۰۴۱	۱۶۷۳۶۰۸

(ارقام به میلیون ریال)

ماخذ: مدیریت درآمد



جدول شماره (۶-۱۰) آخرین وضعیت شناسایی عرصه و بلوک (کدگذاری شده) در پروژه ممیزی سال ۱۳۹۶

شرح	تعداد حوزه کدگذاری شده در پروژه بلوک گردشی	تعداد حوزه کدگذاری شده در پروژه ممیزی	تعداد بلوک کدگذاری شده در پروژه بلوک گردشی	تعداد بلوک کدگذاری شده در پروژه ممیزی	تعداد عرصه کدگذاری شده در پروژه بلوک گردشی	تعداد عرصه کدگذاری شده در پروژه ممیزی
منطقه یک	۲۱	۲۱	۳۴۵۵	۳۴۵۵	۲۵۲۷۰	۲۵۲۷۰
منطقه دو	۱۵	۱۵	۶۵۷۲	۶۵۷۲	۲۷۷۹۲	۲۷۷۹۲
منطقه سه	۲۲	۲۲	۱۵۵۰	۱۵۵۰	۱۶۵۰	۱۶۵۰
جمع	۵۸	۵۸	۱۱۵۷۷	۱۱۵۷۷	۵۴۷۱۲	۵۴۷۱۲

ماخذ: مدیریت درآمد

(ارقام به میلیون ریال)

جدول شماره (۶-۱۱) آمار عملکرد پروژه ممیزی در سال ۱۳۹۶

شرح	تعداد ممیزین فعال	تعداد حوزه کدگذاری شده	تعداد بلوک کدگذاری شده	تعداد عرصه کدگذاری شده	تعداد ساختمان کدگذاری شده	تعداد آپارتمان کدگذاری شده
منطقه یک	۲۴	۲۱	۳۴۵۵	۲۵۲۷۰	۲۳۹۹۳	۶۲۳۶۱
منطقه دو	۲۴	۱۵	۶۵۷۲	۲۷۷۹۲	۳۲۲۴۰	۲۵۸۵۲
منطقه سه	۸	۲۲	۱۵۵۰	۱۶۵۰	۶۸۶۷	۱۲۸۵۰
جمع	۵۶	۵۸	۱۱۵۷۷	۵۴۷۱۲	۶۳۱۰۰	۱۰۱۰۶۳

ماخذ: مدیریت درآمد

(ارقام به میلیون ریال)

جدول شماره (۶-۱۲) آمار عملکرد پروژه ممیزی از ابتدای پروژه تا انتهای سال ۱۳۹۶

شرح	تعداد حوزه کدگذاری شده	تعداد بلوک کدگذاری شده	تعداد عرصه کدگذاری شده	تعداد ساختمان کدگذاری شده	تعداد آپارتمان کدگذاری شده	تعداد واحد تجاری کدگذاری شده
منطقه یک	۲۱	۳۴۵۵	۲۵۲۷۰	۲۳۹۹۳	۶۲۳۶۱	۵۷۱۲
منطقه دو	۱۵	۳۵۷۲	۲۷۷۹۲	۳۲۲۴۰	۲۵۸۵۲	۱۱۱۰۱
منطقه سه	۶	۱۵۵۰	۱۶۵۰	۶۸۶۷	۱۲۸۵۰	۸۰۱۴
جمع	۴۲	۸۵۷۷	۵۴۷۱۲	۶۳۱۰۰	۱۰۱۰۶۳	۲۴۸۲۷

ماخذ: مدیریت درآمد

(ارقام به میلیون ریال)



جدول شماره (۶-۱۳) اقلام عمومی پروژه ممیزی در سال ۱۳۹۶

میزان	شرح
۱۱ لایه	تعداد لایه های GIS مورد بهره برداری
۸ کاربر	تعداد کاربران (اپراتور) ورود اطلاعات (نفر) GIS
۲۴	تعداد کل ممیزین پروژه (نفر)
۴	تعداد کل سرممیزین پروژه (نفر)
۲	تعداد کل ناظرین پروژه (نفر)
۱۳۷۰۰	هزینه کلی صورت گرفته در پروژه (میلیون ریال)
۱۳۷۰۰	هزینه کلی صورت گرفته تا آخر سال ۹۶ (میلیون ریال)

(ارقام به میلیون ریال)

ماخذ: مدیریت درآمد

۶-۶ سازمان سرمایه گذاری و مشارکت های مردمی

سازمان سرمایه گذاری و مشارکت های مردمی شهرداری بندرعباس به عنوان سازمانی وابسته به شهرداری بندرعباس با هدف گسترش و تمرکز تمامی امور مربوط به سرمایه گذاری و جذب سرمایه و سرمایه گذاران در راستای برنامه های توسعه شهری و رونق اقتصادی شهری در سال ۱۳۹۶ تأسیس شد. که قبل از آن در قالب مدیریت سرمایه گذاری و مشارکت های مردمی فعالیت داشته است. اصولاً فلسفه وجودی سازمان یاری گرفتن از بخش خصوصی در اموری است که بنا به شرایط بخش خصوصی (مانند منابع مالی، امکانات تکنولوژیکی، مدیریت بهینه و ...) امکان انجام امور در زمان کمتر و با کیفیت بهتر وجود خواهد داشت. لذا این سازمان در جهت افزایش بهره وری و توسعه مشارکتهای مردمی در امور اقتصادی و زیربنایی شهری شکل گرفته است.

جدول شماره (۶-۱۴) عملکرد سازمان سازمان سرمایه گذاری و مشارکتهای مردمی در سال ۱۳۹۷

سال ۹۷	واحد	شرح	
۱۰	مورد	تعداد بسته سرمایه گذاری	
۱۰	مورد	تعداد پروژه های سرمایه گذاری (قرارداد منعقد شده)	
۸	مورد	منطقه ۱	پروژه سرمایه گذاری به تفکیک مناطق
۴	مورد	منطقه ۲	
۲	مورد	منطقه ۳	
۱۱۵۱۷۸۳	میلیون ریال	جمع مبلغ سرمایه گذاری	

ماخذ: سازمان سرمایه گذاری و مشارکت های مردمی شهرداری بندرعباس







معاونت معماری
وشهرسازی



اطلاعات آماری این فصل شامل تعاریف و مفاهیم کلیدی فصل، اهداف، وظایف معاونت معماری و شهرسازی و مدیریت های زیرمجموعه (مدیریت شهرسازی و طرح های توسعه شهری و مدیریت هماهنگی و نظارت بر ساخت و سازها) و همچنین مدیریت بافت فرسوده می باشد. برای تهیه و تنظیم آمار و اطلاعات این فصل، از قانون شهرداری ها، اسناد بالادستی شهر بندرعباس (مطالعات طرح راهبردی ساختاری و طرح تفصیلی شهر)، بیان عملکرد معاونت شهرسازی و معماری و مدیریت بافت فرسوده استفاده شده است.

۷-۲ تعاریف

تعاریف و مفاهیم بکار رفته در این فصل عبارتند از:

پروانه ساختمانی:

مجوز شهرداری برای احداث بنا، تجدید بنا، تعمیر و تغییر اساسی در ساختمان.

تراکم ساختمانی:

عبارت است از نسبت سطوح زیربنای ساختمان تقسیم بر کل ساختمان زمین های پلاک.

شهرسازی:

همه اعمالی که در سطح شهر از نظر صحنی، هندسی، اداری و غیره برای بهتر ساختن شهر و زندگی ساکنان آن صورت گیرد را گویند. این اصول توسط کنگره معماران در سال ۱۹۳۵ میلادی مدون و پیشنهاد گشته و بعداً اصلاحات در آن انجام گردیده است.

پایان کار:

در زمانی که عملیات فیزیکی کار ساختمان براساس پروانه در حد ۱۰۰ درصد به پایان برسد برای بهره برداری در آن ساختمان، بنا به درخواست مالک پایانکار صادر می گردد که پایانکار هر ساختمان حکم یک شناسنامه ساختمانی را دارد.

عرضه:

قطعه زمینی که دارای محدوده و ساخت مشخص باشد، اعم از اینکه زیربنا باشد یا نباشد.

کاربری یا نحوه استفاده:

نوع فعالیت و بهره وری از ساختمان و یا زمین به صورت موقت یا دائم.

کاربری مسکونی:

استفاده از قطعه مالکیت به منظور سکونت.

کاربری تجاری:

استفاده از قطعه مالکیت به منظور فعالیت های که به نحوی موجب عرضه کالا در قبال دریافت وجه می باشد.



**کاربری مختلط تجاری- مسکونی- پارکینگ:**

استفاده واحد یا مختلط از یک قطعه مالکیت به منظور کاربریهای مسکونی، تجاری و پارکینگ براساس ضوابط طرح تفصیلی.

کاربری باغات و کشاورزی:

استفاده از قطعه مالکیت به منظور فعالیت های باغداری کشاورزی و زراعت.

کاربری کارگاهی:

استفاده از قطعه مالکیت به منظور انجام فعالیتهای تولیدی کارگاهی و فعالیتهای خدمات تعمیراتی.

کاربری صنعتی:

استفاده از قطعه مالکیت به منظور انجام فعالیتهای تولیدی صنعتی.

اداری انتظامی:

مراکز ستادی ادارات، بانکها، سازمانها، نهادها و دیگر ارگانهای دولتی و وابسته به دولت و مراکز انتظامی.

آموزش عالی و فنی و حرفه ای:

مراکز آموزشی فنی و حرفه‌ای، مراکز تربیت معلم، مدارس عالی و دانشگاهها.

آموزشی:

کودکستان، دبستان، مدرسه راهنمایی، دبیرستان و هنرستان.

بهداشتی-درمانی:

گرمابه عمومی، درمانگاه، کلینیک و بیمارستان.

جهانگردی:

مسافرخانه، مهمانسرا، هتل، هتل و کمپینگ.

فضای سبز:

محل بازی کودکان، پارک و فضای سبز و شهرک بازی.

مذهبی- فرهنگی:

کانون پرورش فکری کودکان و نوجوانان، کتابخانه عمومی، نمایشگاه، موزه، سینما، تئاتر، مسجد، امامزاده، کلیسا، کنیسه و دیگر اماکن مذهبی.

کاربری تأسیسات و تجهیزات شهری:

مراکز مخابرات، پمپ بنزین، تصفیه خانه فاضلاب و آب، منبع آب و مخازن نگهداری سوخت و تأسیسات برق، مراکز خدمات ایمنی شهرداری.

کاربری اراضی ذخیره:

استفاده از قطعه مالکیت به منظور رفع نیازهای خدماتی عمومی و استفاده مسکونی به منظور تأمین زمینهای معوض محوطه های خدماتی مصوب.



کاربری کمربند سبز حفاظتی و جنگل کاری:

استفاده از قطعه مالکیت به منظور ایجاد جنگل و دیگر فضاهای سبز حفاظتی.

۷-۳ معاونت شهرسازی و معماری :

هدف معاونت شهرسازی و معماری تعیین خط مشی برنامه های کلی شهر، بمنظور تهیه طرح های شهرسازی و معماری با توجه به احتیاجات فعلی و آتی شهر و تدوین ضوابط و دستورالعمل ها درخصوص هماهنگی امور مربوط به ساخت و سازهای شهری در قالب تدوین برنامه های بلند مدت، میان مدت و سالیانه معاونت شهرسازی و معماری می باشد که وظیفه برنامه ریزی و نظارت اجرای طرح های شهرسازی و معماری را عهده دار است و در سیاست گذاری در امور تخصصی شهرسازی انجام وظیفه می نماید.

این حوزه دارای دو مدیریت است که هر یک از این مدیریت ها خود دارای چند زیرمجموعه می باشد.

- مدیریت شهرسازی و طرح های توسعه شهری
- مدیریت هماهنگی و نظارت بر ساخت و سازها

۷-۴ بررسی (کمیت) و نحوه توزیع کاربری ها شهر بندرعباس

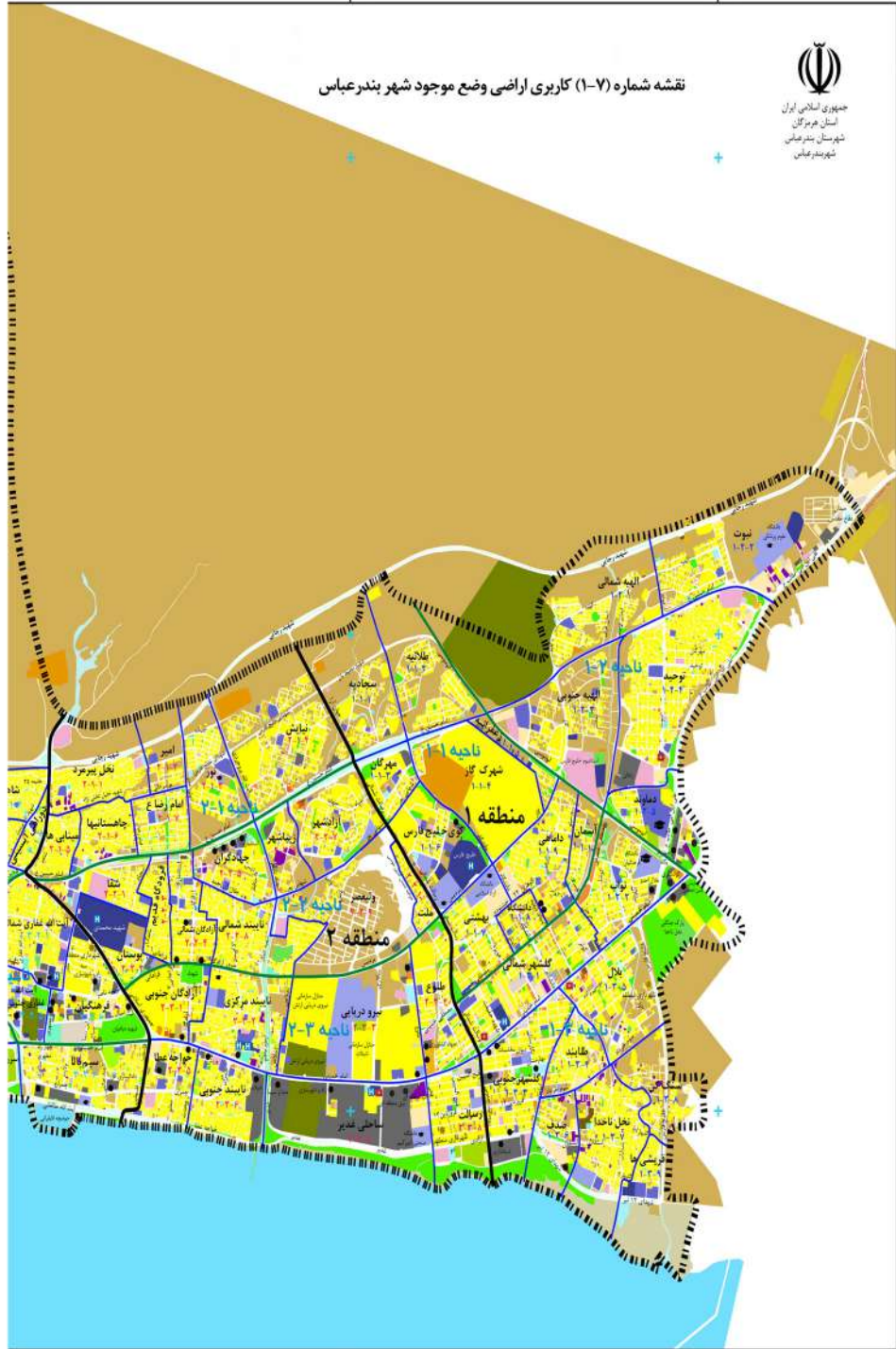
۷-۴-۱ سرانه های کل شهر

سرانه کل کاربری اراضی در شهر بندرعباس، با توجه به جمعیت سال پایه (۱۳۹۵) برابر با ۱۳۵ مترمربع می باشد، که در این میان، ۱۷۱۶ هکتار از وسعت محدوده، (معادل ۲۴ درصد) به کاربری های مسکونی اختصاص پیدا کرده است. سرانه این کاربری در وضع موجود نیز ۳۲.۶ مترمربع است. همچنین سهم سطوح بایر و فاقد کاربری از کل محدوده شهر برابر با ۳۵.۴ درصد است.



جمهوری اسلامی ایران
استان هرمزگان
شهرستان بندرعباس
شهر بندرعباس

نقشه شماره (۱-۷) کاربری اراضی وضع موجود شهر بندرعباس



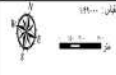


شهرداری بندرعباس

مناطق، نواح و محلات
شهر بندرعباس

راهنمای نشانه

- محدوده شهر
- ترسيم منطقه
- ترسيم محله
- ترسيم كوچه
- ترسيم راه
- ایستگاه
- مدرسه
- بیمارستان
- ایستگاه پلیس
- ایستگاه آتش‌نشانی
- مسجد
- پارک
- زمین ورزشی
- مقبره
- منطقه صنعتی
- منطقه مسکونی
- منطقه تجاری
- منطقه اداری
- منطقه خدمات عمومی
- منطقه فرهنگی
- منطقه آموزشی
- منطقه بهداشتی
- منطقه ورزشی
- منطقه تفریحی
- منطقه مذهبی
- منطقه تاریخی
- منطقه طبیعی
- آب و دریا
- فضای سبز
- شبکه ترانسپورت
- شبکه خدمات
- محدوده شهر



سیستم مختصات: UTM, 38N
 مرجع ارتفاع: متری

این نقشه بر اساس داده‌های GIS تهیه شده است.
 بهمن ماه ۱۳۸۵
 بهمن ماه ۱۳۸۵

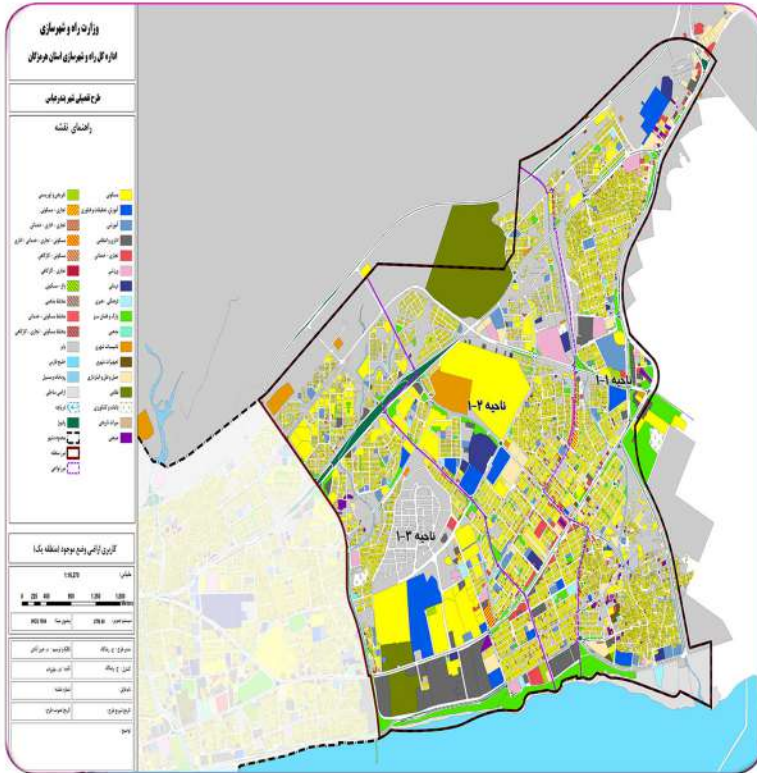
جدول شماره (۷-۱) کاربری اراضی وضع موجود شهر بندرعباس (سال ۱۳۹۵)

کاربری	مساحت	سهم (درصد)	سرانه (جمعیت: ۵۲۶۶۴۸ نفر)
مسکونی	۱۷۱۵۷۳۸۶	٪۳۴.۱	۳۳.۶
آموزش، تحقیقات و فناوری	۷۸۷۸۸۴	٪۱.۱	۱.۵
آموزشی	۱۰۹۲۱۰۴	٪۱.۵	۲.۱
اداری و انتظامی	۱۳۵۵۴۲۵	٪۱.۹	۲.۶
تجاری - خدماتی	۷۲۶۷۹۱	٪۱.۰	۱.۴
ورزشی	۶۸۲۵۲۶	٪۱.۰	۱.۳
درمانی	۵۳۸۶۰۸	٪۰.۸	۱.۰
فرهنگی - هنری	۱۰۴۳۸۰	٪۰.۱	۰.۲
پارک و فضای سبز	۱۴۳۹۹۶۹	٪۲.۰	۲.۷
مذهبی	۲۳۰۹۴۶	٪۰.۳	۰.۴
تاسیسات شهری	۵۹۴۵۴۶	٪۰.۸	۱.۱
تجهیزات شهری	۳۰۰۵۴۶	٪۰.۴	۰.۶
حمل و نقل و انبارداری	۱۲۶۴۷۸۴	٪۱.۹	۲.۶
نظامی	۱۸۸۶۵۵۱	٪۲.۶	۳.۶
باغات و کشاورزی	۷۶۵۷۸	٪۰.۱	۰.۱
میراث تاریخی	۴۶۲۶۳	٪۰.۱	۰.۱
صنعتی	۲۸۱۳۵۳	٪۰.۴	۰.۵
تفریحی و توریستی	۲۴۵۲۹۱	٪۰.۳	۰.۵
تجاری - مسکونی	۶۶۰۴۵۰	٪۰.۹	۱.۳
تجاری - اداری - خدماتی	۲۴۳۸۸	٪۰.۰۳	۰.۰۵
مسکونی - تجاری - خدماتی - اداری	۲۸۷۷۸	٪۰.۰۴	۰.۱
مسکونی - کارگاهی	۱۴۲۴۴	٪۰.۰۲	۰.۰۳
تجاری - کارگاهی	۲۳۱۴۰	٪۰.۰۳	۰.۰۳
باغ - مسکونی	۵۲۱۳۲	٪۰.۱	۰.۱
مختلط مذهبی	۵۲۵۵	٪۰.۰۱	۰.۰۱
بایر	۲۵۲۱۷۴.۰۶	٪۳۵.۴	۴۷.۹
رودخانه و سیل	۳۶۰۴۸۲	٪۰.۵	۰.۷
اراضی ساحلی	۵۲۹۲۹۳	٪۰.۷	۱.۰
مختلط مسکونی - خدماتی	۴۸۸۸	٪۰.۰۱	۰.۰۱
مختلط مسکونی - تجاری - کارگاهی	۱۲۶۹۶	٪۰.۰۲	۰.۰۲
خلیج فارس	۱۷۹۸۳۲	٪۰.۳	۰.۳
دریاچه	۱۶۵۷۴	٪۰.۰۲	۰.۰۳
معبور	۱۵۲۸۳۴۲۶	٪۲۱.۴	۲۹.۰
مجموع	۷۱۳۲۴۹۱۵	٪۱۰۰	۱۳۵.۴

ماخذ: طرح تفصیلی شهر بندرعباس

در منطقه یک شهر بندرعباس، سرانه کل کاربری‌ها برابر با ۱۱۸ متر مربع بوده و سهم اراضی بایر در این منطقه ۲۷ درصد است. سرانه کاربری مسکونی در این منطقه ۳۱/۵ مترمربع است.

نقشه شماره ۳: کاربری اراضی در منطقه یک شهر بندرعباس



ماخذ: طرح تفصیلی شهر بندرعباس

جدول شماره (۷-۲) سهم سرانه کاربری ها نسبت به جمعیت منطقه یک شهرداری

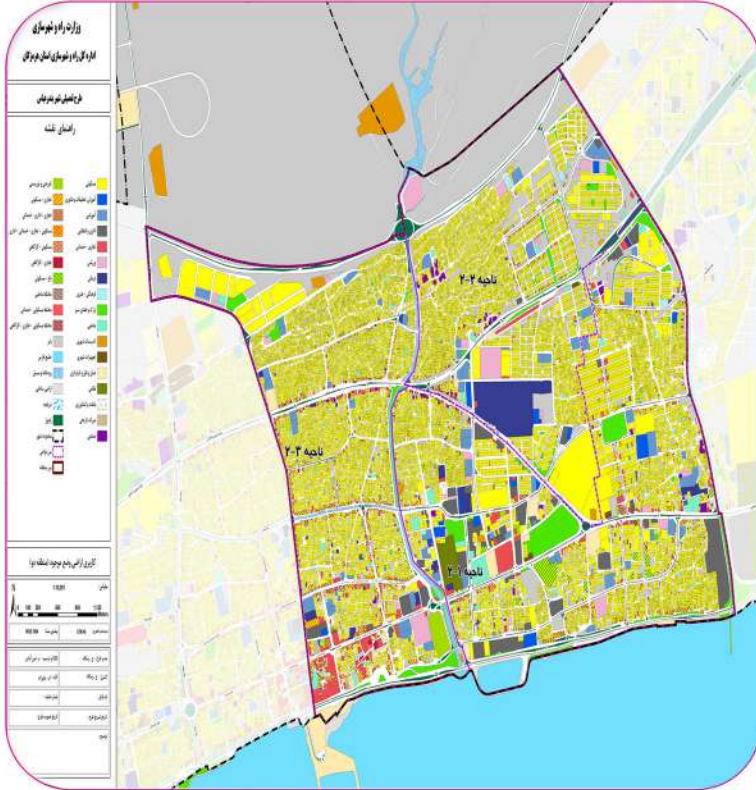
کاربری	مساحت	سهم (درصد)	سرانه (جمعیت : ۲۰۷۷۲۴ نفر)
مسکونی	۶۵۴۰۷۶۳	٪۲۶.۷	۳۱.۵
آموزش ، تحقیقات و فناوری	۶۸۵۱۶۶	٪۲.۸	۳.۳
آموزشی	۵۴۱۰۷۳	٪۱.۸	۲.۲
اداری و انتظامی	۸۸۹۷۹۱	٪۳.۶	۴.۳
تجاری - خدماتی	۲۶۱۷۶۴	٪۱.۱	۱.۳
ورزشی	۳۲۲۶۱۷	٪۱.۳	۱.۶
درمانی	۲۳۸۴۱۱	٪۱.۰	۱.۱
فرهنگی - هنری	۷۳۳۴۲	٪۰.۳	۰.۴
پارک و فضای سبز	۸۹۵۰۵۴	٪۳.۷	۴.۳
مذهبی	۴۶۸۰۶	٪۰.۲	۰.۲
تاسیسات شهری	۲۹۱۴۷۶	٪۱.۲	۱.۴
تجهیزات شهری	۳۸۱۴۱	٪۰.۲	۰.۲
حمل و نقل و انبارداری	۴۵۶۳۶۴	٪۱.۹	۲.۲
نظامی	۷۵۱۴۰۲	٪۳.۱	۳.۶
باغات و کشاورزی	۵۶۳۷۷	٪۰.۲	۰.۳
صنعتی	۱۰۹۸۶۰	٪۰.۴	۰.۵
تفریحی و توریستی	۵۲۲۱۲	٪۰.۲	۰.۳
تجاری - مسکونی	۱۶۴۳۹۰	٪۰.۷	۰.۸
تجاری - اداری - خدماتی	۷۴۹۰	٪۰.۰۳	۰.۰۴
مسکونی - تجاری - خدماتی - اداری	۲۴۹۷۴	٪۰.۱	۰.۱
مسکونی - کارگاهی	۲۶۱۴	٪۰.۰۱	۰.۰۱
تجاری - کارگاهی	۴۱۴۸	٪۰.۰۲	۰.۰۲
باغ - مسکونی	۴۹۲۹	٪۰.۰۲	۰.۰۲
مختلط مذهبی	۱۹۸۶	٪۰.۰۱	۰.۰۱
بایر	۵۶۰۱۱۵۹	٪۲۲.۸	۲۷.۰
رودخانه و مسیل	۱۶۸۷۳۷	٪۰.۷	۰.۸
اراضی ساحلی	۳۹۹۷۴۸	٪۱.۶	۱.۹
مختلط مسکونی - خدماتی	۱۴۶۲	٪۰.۰۱	۰.۰۱
مختلط مسکونی - تجاری - کارگاهی	۹۷۳	٪۰.۰۰۴	۰.۰۰۵
خلیج فارس	۸۵۰۵۴	٪۰.۳	۰.۴
معبر	۵۸۸۹۳۳۴	٪۲۴.۰	۲۸.۴
مجموع	۲۴۵۱۷۶۱۸	٪۱۰۰.۰	۱۱۸.۰۳

ماخذ : طرح تفصیلی شهر بندرعباس

۷-۴-۳ سرانه های منطقه دو

در منطقه دو شهر بندرعباس، سرانه کل کاربری ها ۹۳ متر مربع و سهم اراضی بایر برابر با ۱۰ درصد است. در این منطقه سرانه کاربری مسکونی ۳۳/۶ مترمربع و سرانه کاربری تجاری ۱/۷ مترمربع است.

نقشه شماره ۴: کاربری اراضی در منطقه دو شهر بندرعباس



ماخذ: طرح تفصیلی شهر بندرعباس



جدول شماره (۷-۳) سهم سرانه کاربری ها نسبت به جمعیت منطقه دو شهرداری

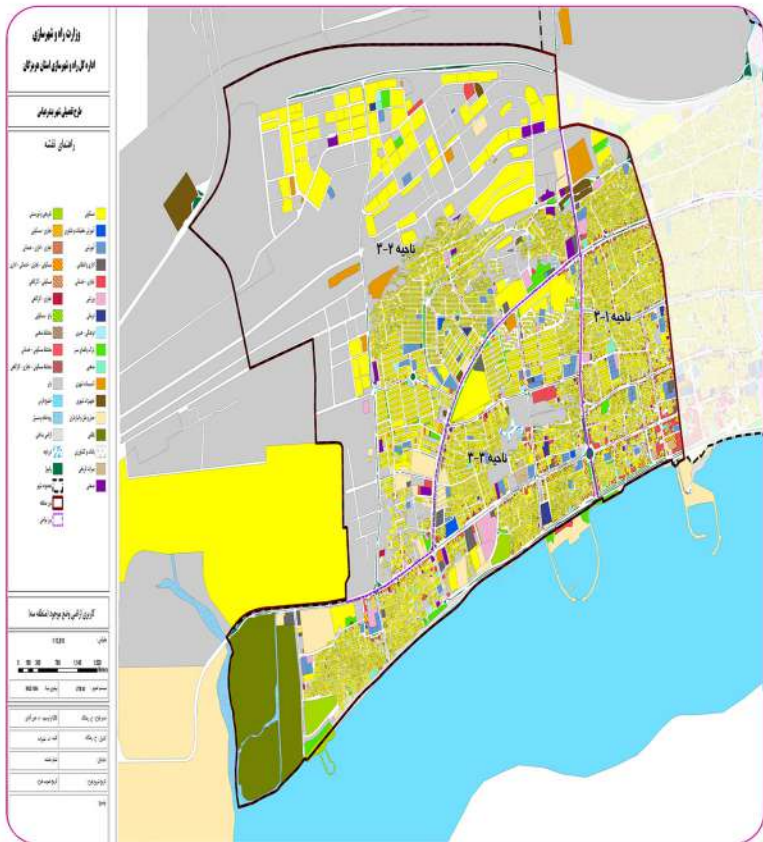
کاربری	مساحت	سهم (درصد)	سرانه (جمعیت: ۱۳۹۴۸۰ نفر)
مسکونی	۴۶۸۸۹۱۶	٪۳۶.۲	۳۳.۶
آموزش ، تحقیقات و فناوری	۷۶۰۴۳	٪۰.۶	۰.۵
آموزشی	۳۱۹۵۰۰	٪۲.۵	۲.۳
اداری و انتظامی	۳۴۵۰۸۵	٪۲.۷	۲.۵
تجاری - خدماتی	۲۴۲۸۹۴	٪۱.۹	۱.۷
ورزشی	۱۸۶۲۶۰	٪۱.۴	۱.۳
درمانی	۲۵۵۴۸۵	٪۲.۰	۱.۸
فرهنگی - هنری	۱۲۳۳۵	٪۰.۱	۰.۱
پارک و فضای سبز	۳۲۹۶۶۱	٪۲.۵	۲.۴
مذهبی	۱۱۲۳۳۸	٪۰.۹	۰.۸
تاسیسات شهری	۲۷۶۰۰	٪۰.۲	۰.۲
تجهیزات شهری	۷۶۶۷	٪۰.۱	۰.۱
حمل و نقل و انبارداری	۱۸۰۸۳۳	٪۱.۴	۱.۳
نظامی	۵۳۳۲۱	٪۰.۴	۰.۴
باغات و کشاورزی	۱۴۱۸۰	٪۰.۱	۰.۱
میراث تاریخی	۶۲۵۰	٪۰.۰	۰.۰۴
صنعتی	۴۸۲۴۸	٪۰.۴	۰.۳
تفریحی و توریستی	۵۶۳۶۷	٪۰.۴	۰.۴
تجاری - مسکونی	۲۵۳۵۰۸	٪۲.۰	۱.۸
تجاری - اداری - خدماتی	۱۱۵۹۱	٪۰.۱	۰.۱
مسکونی - تجاری - خدماتی - اداری	۳۳۷۱	٪۰.۰	۰.۰۲
مسکونی - کارگاهی	۷۴۰۰	٪۰.۱	۰.۱
تجاری - کارگاهی	۸۰۶۸	٪۰.۱	۰.۱
باغ - مسکونی	۴۷۲۰۳	٪۰.۴	۰.۳
مختلط مذهبی	۱۴۱۸	٪۰.۰	۰.۰
بایر	۱۲۶۷۸۳۸	٪۹.۸	۹.۱
رودخانه و مسیل	۸۶۶۷۵	٪۰.۷	۰.۶
اراضی ساحلی	۳۵۳۱۱	٪۰.۳	۰.۳
مختلط مسکونی - خدماتی	۱۸۱۲	٪۰.۰	۰.۰۱
مختلط مسکونی - تجاری - کارگاهی	۲۸۳۳	٪۰.۰	۰.۰۳
خلیج فارس	۷۷۷۸۲	٪۰.۶	۰.۶
معبر	۴۱۷۱۶۰۹	٪۳۲.۲	۲۹.۹
مجموع	۱۲۹۳۸۲۹۰	٪۱۰۰.۰	۹۲.۸

ماخذ: طرح تفصیلی شهر بندرعباس

۴-۴-۷ سرانه های منطقه سه

در منطقه سه سرانه کل کاربری اراضی ۱۲۱.۶ متر مربع بوده و سهم اراضی بایر قریب به ۳۳ درصد می باشد. در این منطقه سرانه کاربری مسکونی ۳۳ مترمربع است.

نقشه شماره ۵: کاربری اراضی در منطقه سه شهر بندرعباس



ماخذ: طرح تفصیلی شهر بندرعباس

جدول شماره (۷-۴) سهم سرانه کاربری ها نسبت به جمعیت منطقه سه شهرداری

کاربری	مساحت	سهم (درصد)	سرانه (جمعیت: ۱۷۹۴۴۴ نفر)
مسکونی	۵۹۲۷۷۰۷	٪۲۷.۲	۳۳.۰
آموزش ، تحقیقات و فناوری	۲۶۶۷۴	٪۰.۱	۰.۱
آموزشی	۳۲۱۵۳۱	٪۱.۵	۱.۸
اداری و انتظامی	۱۲۰۵۵۰	٪۰.۶	۰.۷
تجاری - خدماتی	۲۲۲۱۳۳	٪۱.۰	۱.۲
ورزشی	۱۷۳۶۴۹	٪۰.۸	۱.۰
درمانی	۴۴۷۱۲	٪۰.۲	۰.۲
فرهنگی - هنری	۱۸۷۰۲	٪۰.۱	۰.۱
پارک و فضای سبز	۲۱۵۲۵۴	٪۰.۱	۱.۲
مذهبی	۷۱۹۰۲	٪۰.۳	۰.۴
تاسیسات شهری	۲۰۴۳۱۵	٪۰.۹	۱.۱
تجهیزات شهری	۵۶۴۹۵	٪۰.۳	۰.۳
حمل و نقل و انبارداری	۴۶۹۴۸۷	٪۲.۲	۲.۶
نظامی	۱۰۸۱۸۲۸	٪۵.۰	۶.۰
باغات و کشاورزی	۶۰۲۱	٪۰.۰	۰.۰۳
میراث تاریخی	۴۰۰۱۳	٪۰.۲	۰.۲
صنعتی	۱۲۳۲۴۵	٪۰.۶	۰.۷
تفریحی و توریستی	۱۳۶۷۱۳	٪۰.۶	۰.۸
تجاری - مسکونی	۲۴۲۵۵۳	٪۱.۱	۱.۴
تجاری - اداری - خدماتی	۵۳۰۷	٪۰.۰	۰.۰۳
مسکونی - تجاری - خدماتی - اداری	۴۳۳	٪۰.۰	۰.۰۰۲
مسکونی - کارگاهی	۴۳۰	٪۰.۰	۰.۰۲
تجاری - کارگاهی	۱۰۹۲۴	٪۰.۱	۰.۱
مختلط مذهبی	۱۸۵۱	٪۰.۰	۰.۰
بایر	۷۱۰۱۶۴۶	٪۳۲.۶	۳۹.۶
رودخانه و مسیل	۱۰۰۸۹۱	٪۰.۵	۰.۶
اراضی ساحلی	۹۴۲۳۳	٪۰.۴	۰.۵
مختلط مسکونی - خدماتی	۱۶۱۴	٪۰.۰	۰.۰۱
مختلط مسکونی - تجاری - کارگاهی	۷۸۹۱	٪۰.۰	۰.۰۴
خلیج فارس	۱۶۹۹۶	٪۰.۱	۰.۱
دریاچه	۱۶۵۷۴	٪۰.۱	۰.۱
معبر	۴۹۴۷۴۳۷	٪۲۲.۷	۲۷.۶
مجموع	۲۱۸۱۳۵۰۱	٪۱۰۰.۰	۱۲۱.۶

مأخذ: طرح تفصیلی شهر بندرعباس

**۷-۵ مدیریت شهرسازی و طرح های توسعه شهری :**

امروزه با پیچیده شدن مسائل شهری، افزایش فزاینده جمعیت، تنوع و کثرت نیازها و احتیاجات نمی توان شهرها را به حال خود رها نمود تا بصورت لجام گسیخته رشد نمایند و به حیاتشان ادامه دهند از این رو طرح های توسعه شهری بنیادی ترین ابزار شکل دهی شهرها براساس نظم و برنامه از پیش اندیشیده شده محسوب می شوند. مدیریت شهرسازی و طرح های توسعه شهری عهده دار نظارت و کنترل بر روند تهیه طرح های راهبردی، طراحی شهری، شهرسازی و معماری و همچنین مطالعه و تدوین استراتژی ها و برنامه ها و آمایش شهری بمنظور توسعه و عمران شهر است.

این مدیریت شامل سه زیرمجموعه گروه طراحی شهری و زیباسازی، گروه طرح های کالبدی و راهبردی و گروه بافت های فرسوده و تاریخی می باشد.

۷-۶ مدیریت هماهنگی و نظارت بر ساخت و سازها

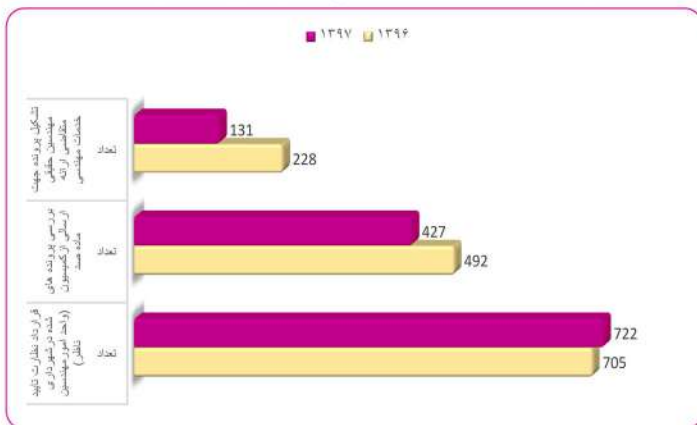
هماهنگی در اجرای ضوابط و مقررات مصوب بطور یکسان در سطح شهر، برنامه ریزی تمهیدات ویژه و سیاست گذاری فعالیت ادارات حوزه ها و شهرسازی مناطق در خصوص کنترل نقشه ها و نظارت بر عملکرد مهندسین ناظر و برخورد با تخلفات ساختمانی از اهداف این مدیریت است و دارای چهار زیرمجموعه اداره دبیرخانه کمیسیون ماده ۱۰۰، امور نظارت بر مجوزها و واگذاری ها، امور نقشه برداری و امور مهندسین ناظر می باشد.

جدول شماره (۷-۵) عملکرد مهندسین ناظر در سالهای ۱۳۹۶ و ۱۳۹۷

سال ۹۷	سال ۹۶	واحد	شرح
۷۲۲	۷۰۵	تعداد	قرارداد نظارت تایید شده در شهرداری (واحد امور مهندسین ناظر)
۴۲۷	۴۹۲	تعداد	بررسی پرونده های ارسالی از کمیسیون ماده صد
۱۳۱	۲۲۸	تعداد	تشکیل پرونده جهت مهندسین حقیقی متقاضی ارائه خدمات مهندسی

ماخذ: معاونت معماری و شهرسازی شهرداری بندرعباس

نمودار شماره (۷-۱) عملکرد مهندسين ناظر در سالهاي ۱۳۹۶ و ۱۳۹۷



جدول شماره (۷-۶) عملکرد دبیرخانه کمیسیون ها در سالهای ۱۳۹۶ و ۱۳۹۷

سال ۹۷	سال ۹۶	واحد	شرح	
۳۸	۴۱	تعداد	جلسات	شورای فنی
۷۶۷	۶۷۳	مورد	پرونده های مطرح شده	
۲۹	۲۶	تعداد	جلسات	کار گروه بررسی پیشنهادات
۳۵۳	۲۵۸	مورد	پرونده های مطرح شده	

ماخذ: معاونت معماری و شهرسازی شهرداری بندرعباس

جدول شماره (۷-۷) عملکرد مدیریت ارزیابی در سالهای ۱۳۹۶ و ۱۳۹۷

سال ۹۷	سال ۹۶	واحد	شرح
۶۵	۸۴	تعداد	تعداد توافقنامه ها
۴۷	۵۸	تعداد	تعداد جلسات فنی و کار گروه واحد ارزیابی

ماخذ: معاونت معماری و شهرسازی شهرداری بندرعباس

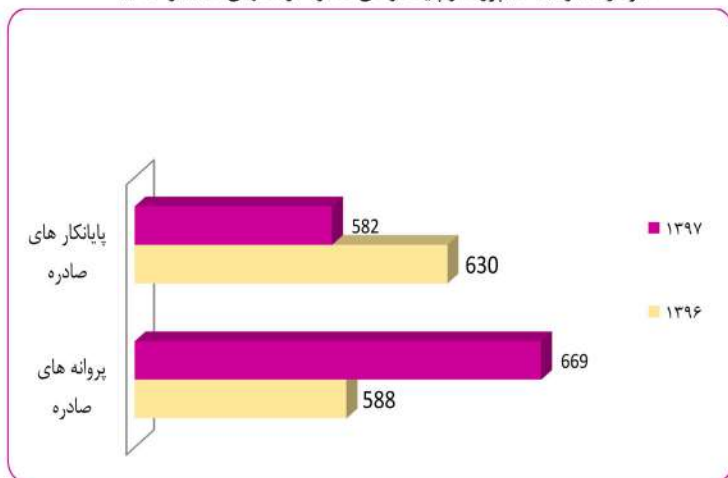


جدول شماره (۷-۸) پروانه و پایانکارهای صادره در سالهای ۱۳۹۶ و ۱۳۹۷

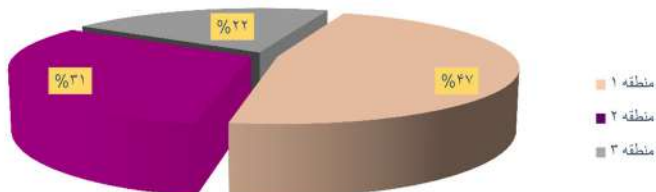
سال ۹۷	سال ۹۶	واحد	شرح
۶۶۹	۵۸۸	تعداد	پروانه های صادره (احداث، تجدید و توسعه بنا)
۹۴۹۰۳۷.۹۲	۸۳۱۲۴۴.۸۶	مترمربع	
۵۸۲	۶۳۰	تعداد	پایانکارهای صادره
۶۵۵۱۷۷.۴۵	۷۵۱۳۵۷.۲۱	مترمربع	
۳۳۰	۳۴۵	تعداد	پایانکارهای صادر شده
۳۰۹۹۴۵.۲	۳۷۱۷۴۸.۲۸	مترمربع	
۱۴۷	۱۷۶	تعداد	
۲۰۵۱۸۲.۱۶	۲۱۲۴۶۲.۴۵	مترمربع	
۱۰۵	۱۰۹	تعداد	
۱۴۰۰۵۰۰۹	۱۶۶۱۴۶.۴۸	مترمربع	
۳۵	۳۴	تعداد	پرونده ارسالی به کمیسیون ماده ۵

ماخذ: معاونت معماری و شهرسازی شهرداری بندرعباس

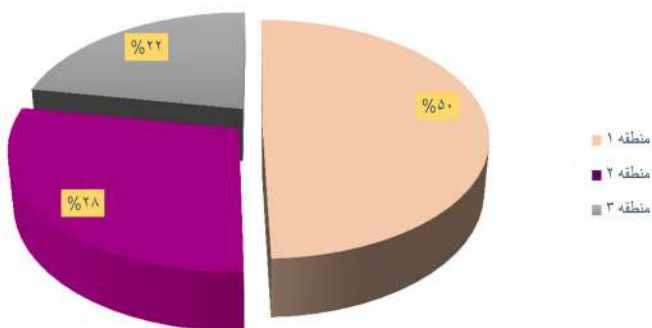
نمودار شماره (۷-۲) پروانه و پایانکارهای صادره در سالهای ۱۳۹۶ و ۱۳۹۷



نمودار شماره (۷-۳) سهم پایانکارهای صادره در سال ۱۳۹۶



نمودار شماره (۷-۴) سهم پایانکارهای صادره در سال ۱۳۹۷



۷-۷ مدیریت بافت فرسوده

موضوع فرسودگی بافت‌های قدیم شهری خاص ایران نیست بلکه هر کشوری که در راه توسعه گام برداشته کم و بیش چنین مشکلاتی را تجربه کرده است. از لندن به عنوان مهد صنعتی شدن گرفته تا پاریس دچار چنین مشکلی بوده و هستند؛ در ایران نیز افزایش جمعیت و مهاجرت، توسعه بی رویه شهرها و تمرکز فعالیتهای اقتصادی و اجتماعی در این بافتها از مهمترین علل دگرگون شدن ساختار فیزیکی و اجتماعی بافت‌های قدیمی شهرها می باشد بطوریکه باعث گردید بافتهای فرسوده جز بخشهای مساله دار شهر مطرح شود. متأسفانه در ایران دخالت در این گونه بافتها یک چارچوب نظری و فلسفی خاصی که اقدامات اجرایی را هدایت و حمایت کند نمی باشد نبود یک نگرش سیستمی و مدیریت واحد مشکلات بسیاری را در مسیر فرایند حفاظت مرمت و بازسازی، نوسازی و بهسازی و احیا آنها بوجود آورده است بدین جهت لازم است با ارزیابی اقدامات صورت گرفته در این زمینه و شناسایی نقاط ضعف و قوت این قبیل اقدامات در بستری از تجارب گذشته و بهره گیری از رهیافت های نوین رویکردهای جدیدی منطبق با واقعیات در فرآیند برنامه ریزی و مدیریت بافتهای فرسوده شهری اتخاذ شود.

جدول شماره (۷-۹) آمار کلی بافت های تاریخی- فرسوده و حاشیه ای شهر بندرعباس در سالهای ۱۳۹۶ و ۱۳۹۷

سال ۹۷	سال ۹۶	واحد	شرح
۱۳۷۲	۱۳۷۲	هکتار	مساحت بافت فرسوده مصوب
۳۰۹	۳۰۹	هکتار	مساحت سکونتگاههای غیر رسمی
۱۱۰	۱۱۰	هکتار	مساحت بافت تاریخی مصوب
۰	۰	هکتار	توزیع مساحت بافت تاریخی در مناطق
۱۲۹۳	۱۲۹۳	هکتار	
۹۷۰۸	۹۷۰۸	هکتار	
۳۰۹	۳۰۹	هکتار	مساحت بافت حاشیه ای مصوب
۰	۰	هکتار	توزیع سطح بافت حاشیه ای مصوب شهری در مناطق
۱۸۷۱۲	۱۸۷۱۲	هکتار	
۱۲۱۸۸	۱۲۱۸۸	هکتار	
۰	۲	تعداد	تعداد دفاتر تسهیل گری
۰	۰	تعداد	تعداد دفاتر تسهیل گری
۰	۲	تعداد	
۰	۰	تعداد	

ماخذ: مدیریت بافت فرسوده شهرداری بندرعباس

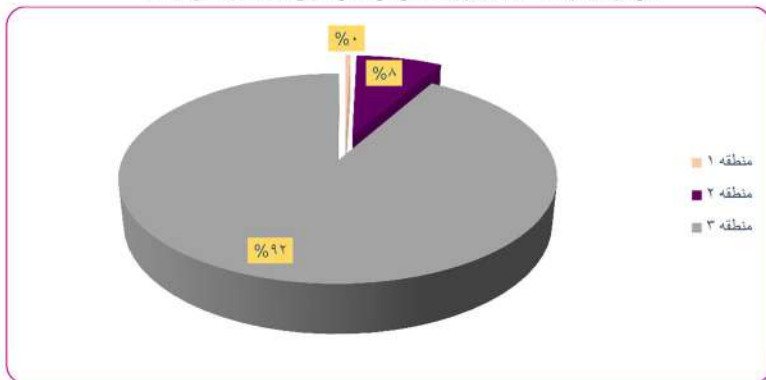


جدول شماره (۷-۱۰) اقدامات انجام شده بافت فرسوده در سالهای ۱۳۹۶ و ۱۳۹۷

سال ۹۷	سال ۹۶	واحد	شرح
۲۷۰۵۱۶	۱۵۰۲۷۲۹	متر مربع	میزان بافت فرسوده نوسازی شده (تجمعی)
۲۷۰۵۱۶	۱۵۰۲۷۰۲۹	متر مربع	میزان بافت فرسوده نوسازی شده در هر سال
۴۹۲۵۵۴	۸۴۸۷	متر مربع	منطقه ۱
۱۵۳۸۴۷۴	۱۴۰۴۴۷	متر مربع	منطقه ۲
۶۷۴۱۳۲	۱۶۶۵۵۷۵	متر مربع	منطقه ۳
۱۱۴	۱۲۴	تعداد	تعداد
۷۸۸۹۱۲۷	۳۹۱۱۷۴۵	مترمربع	مساحت زیر بنا
۳	۲	تعداد	تعداد
۴۱۵۱۲	۴۵۴۸۰	مترمربع	مساحت زیر بنا
۵	۸	تعداد	تعداد
۶۱۰۰	۱۱۵۵۰	مترمربع	مساحت زیر بنا
۱۰۰۰	۰	متر مربع	مساحت زیر بنا
			کل پروانه های صادره در بافت فرسوه (احداث،تجدید و توسعه بنا)
			خیابان های بازگشایی شده
			زمین ورزشی احداث شده
			طراحی و انجام مناقصه رواق بازار قدیم

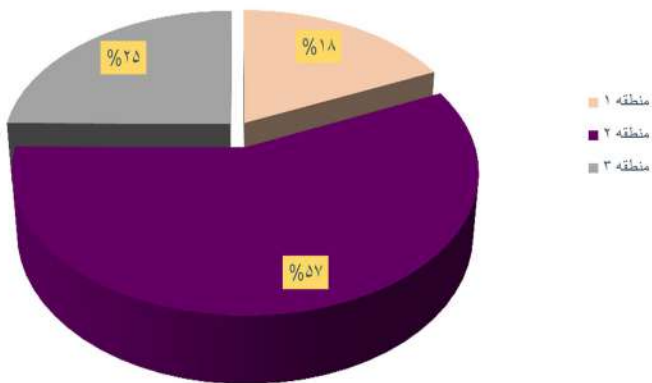
ماخذ: مدیریت بافت فرسوده شهرداری بندرعباس

نمودار شماره (۷-۵) سهم بافت فرسوده نوسازی شده در سال ۱۳۹۶





نمودار شماره (۷-۶) سهم بافت فرسوده نوسازی شده در سال ۱۳۹۷







معاونت امور زیر بنایے



اطلاعات آماری این فصل شامل تعاریف و مفاهیم کلیدی فصل، اهداف، وظایف و عملکرد معاونت امور زیر بنایی، مدیریت های زیر مجموعه، فعالیت های عمرانی مناطق سه گانه و همچنین سازمان عمران و بازآفرینی فضاهای شهری می باشد. برای گرد آوری و تنظیم آمار و اطلاعات این فصل، از اسناد بالادستی شهر بندرعباس، بیان عملکرد معاونت امور زیر بنایی و سازمان عمران و بازآفرینی فضاهای شهری استفاده شده است.

۸-۲ تعاریف

تعاریف و مفاهیم بکار رفته در این فصل عبارتند از:

بتن معمولی:

بتنی است که در مصارف عمومی در ساختمان سازی کاربرد دارد. بتن معمولی را نمی توان در تماسی مستقیم با خاک قرار داد و در اصطلاح صنعتی به آن بتن نوع یک نیز می گویند.

بتن ضد سولفات:

بتنی است که می تواند در تماس مستقیم با خاک قرار گیرد و بیشتر در مصارفی از قبیل شمع ها و پایه پل ها و قسمت هایی از پروژه که در زیرزمین است بکار می رود. بتن های نوع دو تا پنج در این دسته طبقه بندی می شوند. نوع دو این گونه بتن برای پروژه های شهری و نوع پنج آن به دلیل ویژگی های ذاتی در پروژه های آبی استفاده می شوند.

انواع آسفالت:

آسفالت (۱۲-۰)، آسفالت (۱۹-۰) و آسفالت (۲۵-۰) اندازه و دانه بندی مصالح تشکیل دهنده آن به ترتیب کمتر از ۱۲، ۱۹ و ۲۵ میلیمتر می باشد.

پروژه:

پروژه عبارت است از فعالیت های زمانمند برای تحقق یک هدف، ایجاد یک محصول یا ارائه خدمت مشخص.

سرانه عمرانی:

حاصل قسمت بودجه خالص عمرانی به تعداد شهروندان یا به عبارتی دیگر سهم ریالی هر شهروند از هزینه های عمرانی و توسعه ای شهر.



۸-۳ معاونت امور زیربنایی

حوزه معاونت فنی و عمرانی شهرداری بندرعباس عهده دار سیاست گذاری، برنامه ریزی و مدیریت در طراحی، اجرا و نظارت بر پروژه های شهری اعم از برنامه های عمرانی جاری شهرداری و یا طرح های خاص بوده که با استفاده از اعتبارات مربوطه منشا خدمات عمرانی در شهر بندرعباس می باشد. این معاونت با رویکرد مشارکت مردم و بهره گیری از توان فنی و اجرایی بخش خصوصی پویایی و رکوردی را در صنعت عمران شهری به جای گذاشته است، به طوری که امروزه شاهد احداث بلوارها، پل ها، کانال ها، پارکها، ابنیه فنی، آسفالت معابر و زیبا سازی خورهای سطح شهر و سایر پروژه های مهم دیگر هستیم.

جدول شماره (۸-۱) اهم فعالیت های معاونت امور زیربنایی در سال های ۱۳۹۶ و ۱۳۹۷

سال ۹۷	سال ۹۶	واحد	شرح
۰	۰	مورد	کمتر از ۱ میلیارد ریال
۵	۷	مورد	از ۱ میلیارد تا ۱۰ میلیارد
۱۲	۵	مورد	بیش از ۱۰ میلیارد ریال
۰	۱	مورد	کمتر از ۱ میلیارد ریال
۷	۶	مورد	از ۱ میلیارد تا ۱۰ میلیارد
۹	۹	مورد	بیش از ۱۰ میلیارد ریال
۲۰۴۳۱۹	۵۹۶۷۷۴	میلیون ریال	هزینه پروژه های عمرانی آغاز شده
۰	۰	۰	کمتر از ۱ میلیارد ریال
۲۲۱۴۸	۲۲۱۴۸	۳۱۵۸۱	از ۱ میلیارد تا ۱۰ میلیارد
۲۰۲۷۱۰	۲۰۲۷۱۰	۵۶۵۱۹۳	بیش از ۱۰ میلیارد ریال
۱۷	۱۲	مورد	تعداد پروژه های آغاز به کار شده عمرانی یک ساله

ماخذ: معاونت امور زیربنایی شهرداری بندرعباس

جدول شماره (۸-۲) عملکرد هزینه های اقدامات معاونت امور زیربنایی در سالهای ۱۳۹۶ و ۱۳۹۷

سال ۹۷	سال ۹۶	واحد	شرح
۱۳۶۲۸۱	۸۸۲۲۲	میلیون ریال	تقاطع ها و زیرگذرهای ایجاد شده
-	-	میلیون ریال	احداث کانال های دفع آبهای سطحی
-	-	میلیون ریال	بهسازی مسیر های داخل شهری
-	۸۹۹۳	میلیون ریال	بهبود عبور و مرور شهری
۱۸۰۰۰	۳۶۹۱۷۶	میلیون ریال	زیرسازی، جدول گذاری و آسفالت معابر
-	-	میلیون ریال	پیاده رو سازی
-	-	میلیون ریال	ایجاد اماکن و فضاهای ورزشی، فرهنگی و توریستی

ماخذ: معاونت امور زیربنایی شهرداری بندرعباس



جدول شماره (۸-۳) عملکرد عمرانی شهرداری منطقه یک در سالهای ۱۳۹۶ و ۱۳۹۷

سال ۹۷	سال ۹۶	واحد	شرح
۱۰	۵	مورد	کمتر از ۱ میلیارد ریال
۴۱	۵۹	مورد	از ۱ میلیارد تا ۱۰ میلیارد
۲	۳	مورد	بیش از ۱۰ میلیارد ریال
۱۰	۵	مورد	کمتر از ۱ میلیارد ریال
۴۱	۵۹	مورد	از ۱ میلیارد تا ۱۰ میلیارد
۲	۳	مورد	بیش از ۱۰ میلیارد ریال
۲۱۶۱۸۹	۲۷۹۲۳۰	میلیون ریال	هزینه پروژه های عمرانی آغاز شده
۷۲۸۰	۳۳۲۶	میلیون ریال	کمتر از ۱ میلیارد ریال
۱۶۰۰۱۳	۱۹۲۶۱۴	میلیون ریال	از ۱ میلیارد تا ۱۰ میلیارد
۴۸۸۹۶	۸۳۲۹۰	میلیون ریال	بیش از ۱۰ میلیارد ریال
۵۳	۶۷	مورد	تعداد پروژه های آغاز به کار شده عمرانی یک ساله

ماخذ: معاونت امور زیربنایی شهرداری بندرعباس

جدول شماره (۸-۴) عملکرد هزینه های عمرانی شهرداری منطقه یک در سالهای ۱۳۹۶ و ۱۳۹۷

سال ۹۷	سال ۹۶	واحد	شرح
۱۰۹۸۵	-	میلیون ریال	تقاطع ها و زیرگذرهای ایجاد شده
۱۶۵۸۷	۳۹۴۱	میلیون ریال	احداث کانال های دفع آبهای سطحی
۴۹۸۹	۷۵۸۹	میلیون ریال	بهسازی مسیرهای داخل شهری
۲۹۵۲	۴۹۹۴	میلیون ریال	بهبود عبور و مرور شهری
۵۹۷۷۷	۵۹۶۰۲	میلیون ریال	زیرسازی، جدول گذاری و آسفالت معابر
۱۶۰۳۲	۴۴۲۲۹	میلیون ریال	پیاده رو سازی
۱۳۸۱۸	۱۴۲۶۰	میلیون ریال	ایجاد اماکن و فضاهای ورزشی، فرهنگی و توریستی

ماخذ: معاونت امور زیربنایی شهرداری بندرعباس

جدول شماره (۸-۵) سایر اقدامات شاخص معاونت فنی و عمرانی در سالهای ۱۳۹۶ و ۱۳۹۷

سال ۹۷	سال ۹۶	واحد	شرح
۵۸۷۴۱	۹۹۱۸۶	میلیون ریال	ایجاد فضای سبز
۳۵۴۹۵	۹۹۱۸۶	میلیون ریال	ایجاد تاسیسات و روشنایی

ماخذ: معاونت امور زیربنایی شهرداری بندرعباس

جدول شماره (۸-۶) عملکرد عمرانی شهرداری منطقه دو در سالهای ۱۳۹۶ و ۱۳۹۷

سال ۹۷	سال ۹۶	واحد	شرح
۶۳	۹	مورد	تعداد پروژه های عمرانی آغاز شده در سال ۹۷
۴۶	۶۵	مورد	
-	۲	مورد	
۶۳	۹	مورد	تعداد پروژه های عمرانی بهره برداری شده در سال ۹۷
۴۶	۶۵	مورد	
-	۲	مورد	
۱۳۹۲۵۷	۵۴۲۸۸۸	میلیون ریال	هزینه پروژه های عمرانی آغاز شده
۲۸۲۳۶	۵۶۴۶	میلیون ریال	هزینه کل پروژه های عمرانی
۱۱۱۰۲۱	۴۹۹۵۴۱	میلیون ریال	
-	۳۷۷۰۱	میلیون ریال	
۱۰۹	۷۶	مورد	تعداد پروژه های آغاز به کار شده عمرانی یک ساله

ماخذ: معاونت امور زیربنایی شهرداری بندرعباس ،

جدول شماره (۸-۷) هزینه های عمرانی شهرداری منطقه دو در سالهای ۱۳۹۶ و ۱۳۹۷

سال ۹۷	سال ۹۶	واحد	شرح
-	-	میلیون ریال	تقاطع ها و زیرگذرهای ایجاد شده
۶۰۰۰	۲۶۵۰۰	میلیون ریال	احداث کانال های دفع آبهای سطحی
۲۱۲۵۰	۵۷۱۰۰	میلیون ریال	بهسازی مسیل های داخل شهری
۱۶۴۵۰۰	۲۰۱۶۰۰	میلیون ریال	بهبود عبور و مرور شهری
۷۸۵۰۰	۷۸۶۰۰	میلیون ریال	زیرسازی، جدول گذاری و آسفالت معابر
۳۰۰۰۰	۲۸۷۰۰	میلیون ریال	پیاده رو سازی
۲۹۰۰۰	۲۶۹۰۰	میلیون ریال	ایجاد اماکن و فضاهای ورزشی فرهنگی و توریستی

ماخذ: معاونت امور زیربنایی شهرداری بندرعباس



جدول شماره (۸-۸) عملکرد عمرانی شهرداری منطقه سه در سالهای ۱۳۹۶ و ۱۳۹۷

سال ۹۷	سال ۹۶	واحد	شرح
۱	۷	مورد	کمتر از ۱ میلیارد ریال
۲۲	۲۱	مورد	از ۱ میلیارد تا ۱۰ میلیارد
۱	۰	مورد	بیش از ۱۰ میلیارد ریال
۱	۷	مورد	کمتر از ۱ میلیارد ریال
۱۸	۲۱	مورد	از ۱ میلیارد تا ۱۰ میلیارد
۱	۰	مورد	بیش از ۱۰ میلیارد ریال
۱۲۴۷۷۴	۷۳۳۹۶	میلیون ریال	هزینه پروژه های عمرانی آغاز شده
۶۵۰	۴۷۰۰	میلیون ریال	کمتر از ۱ میلیارد ریال
۷۱۸۹۶	۶۸۶۹۶	میلیون ریال	از ۱ میلیارد تا ۱۰ میلیارد
۵۲۳۲۸	۰	میلیون ریال	بیش از ۱۰ میلیارد ریال
۲۴	۰	مورد	تعداد پروژه های آغاز به کار شده عمرانی یک ساله

ماخذ: معاونت امور زیربنایی شهرداری بندرعباس

جدول شماره (۹-۸) هزینه های عمرانی شهرداری منطقه سه در سالهای ۱۳۹۶ و ۱۳۹۷

سال ۹۷	سال ۹۶	واحد	شرح
۱۳۷۱۱	۱۱۴۹۰	میلیون ریال	احداث کانال های دفع آبهای سطحی
۷۴۰۱۸	۳۱۵۹۱	میلیون ریال	ایجاد فضای سبز
۷۸۶۴	۷۹۶۶	میلیون ریال	بهبود عبور و مرور شهری
۱۸۹۸۳	۴۸۷۲۹	میلیون ریال	زیرسازی، جدول گذاری و آسفالت معابر
۱۲۴۴۹	۳۰۲۶۷	میلیون ریال	پیاده رو سازی
۳۷۳۹۶	۲۶۳۶۱	میلیون ریال	ایجاد اماکن و فضاهای ورزشی، فرهنگی و توریستی

ماخذ: معاونت امور زیربنایی شهرداری بندرعباس

جدول شماره (۱۰-۸) سایر اقدامات شاخص شهرداری منطقه سه در سالهای ۱۳۹۶ و ۱۳۹۷

سال ۹۷	سال ۹۶	واحد	عنوان قلم
۳۱۰۰	۲۲۱	میلیون ریال	ایجاد تاسیسات و روشنایی

ماخذ: معاونت امور زیربنایی شهرداری بندرعباس

۸-۴ سازمان عمران و باز آفرینی فضاهای شهری

یکی از عمده ترین وظایف شهرداری ارایه خدمات عمرانی و اجرای برنامه های اساسی و زیربنایی و گسترش شهر و لزوم پرداختن به برنامه ریزی های شهری و تأمین هر چه بیشتر رفاه شهروندان می باشد. سازمان عمران با بهره گیری از مهندسان و کارکنان فنی و کارآمد و مجهز به ماشین آلات راهسازی و تولید آسفالت و تولیدات معدنی تا کنون در اجرای سریع و مطلوب پروژه های عمرانی و زیربنایی شهر موفقیت شایانی داشته و در واقع بازوی اجرایی شهرداری محسوب می شود.

جدول شماره (۸-۱۱) عملکرد سازمان عمران در سالهای ۱۳۹۶ و ۱۳۹۷

سال ۹۷	سال ۹۶	واحد	شرح
۱	-	مورد	کمتر از ۱ میلیارد ریال
۱۸	۸	مورد	از ۱ میلیارد تا ۱۰ میلیارد
۴	-	مورد	بیش از ۱۰ میلیارد ریال
۱	-	مورد	کمتر از ۱ میلیارد ریال
۹	۸	مورد	از ۱ میلیارد تا ۱۰ میلیارد
۱	-	مورد	بیش از ۱۰ میلیارد ریال
۱۸۱۵۱۸	۳۹۹۵۹	میلیون ریال	هزینه پروژه های عمرانی آغاز شده در سال
۹۹۴	-	میلیون ریال	کمتر از ۱ میلیارد ریال
۹۷۵۰۴	۳۹۹۵۹	میلیون ریال	از ۱ میلیارد تا ۱۰ میلیارد
۸۳۰۲۱	-	میلیون ریال	بیش از ۱۰ میلیارد ریال
۲۳	۸	مورد	تعداد پروژه های عمرانی یک ساله

ماخذ: معاونت امور زیربنایی شهرداری بندرعباس

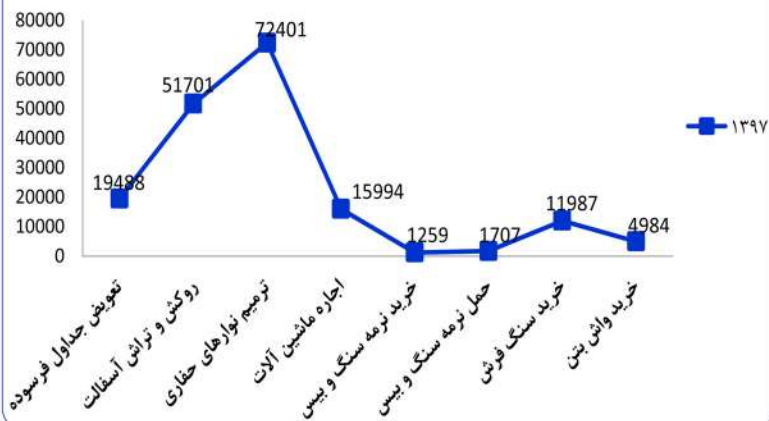
جدول شماره (۸-۱۲) هزینه های عمرانی سازمان عمران در سالهای ۱۳۹۶ و ۱۳۹۷

سال ۹۷	سال ۹۶	واحد	شرح
۱۹۴۸۸	۷۹۹۹	میلیون ریال	تعویض جداول فرسوده
۵۱۷۰۱	-	میلیون ریال	روکش و تراش آسفالت
۷۲۴۰۱	۱۶۹۹۴	میلیون ریال	ترمیم نوارهای حفاری
۱۵۹۹۴	۸۰۰	میلیون ریال	اجاره ماشین آلات
۱۲۵۹	۴۱۹۳	میلیون ریال	خرید ترمه سنگ و بیس
۱۷۰۷	۲۷۷۳	میلیون ریال	حمل ترمه سنگ و بیس
۱۱۹۸۷	-	میلیون ریال	خرید سنگ فرش
۴۹۸۴	-	میلیون ریال	خرید واش بتن

ماخذ: معاونت امور زیربنایی شهرداری بندرعباس



نمودار شماره (۸-۱) هزینه های عمرانی سازمان عمران شهری در سال ۱۳۹۷







٩

معاونت حمل و
نقل و ترافیک



اطلاعات آماری این فصل شامل تعاریف و مفاهیم کلیدی فصل، اهداف، وظایف و عملکرد معاونت حمل و نقل و ترافیک و مدیریت های زیرمجموعه آن و همچنین سازمان حمل و نقل بار و مسافر می باشد. برای گردآوری و تنظیم آمار و اطلاعات این فصل، از اسناد بالادستی شهر بندرعباس، بیان عملکرد معاونت حمل و نقل و ترافیک و سازمان حمل و نقل بار و مسافر استفاده شده است.

۹-۲ تعاریف

تعاریف و مفاهیم بکار رفته در این فصل عبارتند از:

ترافیک:

ترافیک در لغت به معنای تردد یا آمد و شد است که گاهی به اشتباه جهت بیان وضعیت راه بندان و تراکم به کار برده می شود. ترافیک یک واژه شناخته شده بین المللی است و در قوانین به مجموعه عبور و مرور وسائط نقلیه و اشخاص و حیوانات در راه ها اطلاق می گردد. ترافیک از سه عامل انسان، راه، وسیله نقلیه تشکیل می شود.

حمل و نقل عمومی:

به حمل و نقلی اطلاق می شود که در آن سفر به صورت جمعی انجام شود نه انحصاری.

سیستم های حمل و نقل هوشمند (Intelligent Transportation Systems):

سیستم های هوشمند حمل و نقل (ITS) بر کاربرد هدفمند و هماهنگ فناوری اطلاعات و ارتباطات و استراتژی های مدیریت به شرط ارتقای بهره وری و کارایی و ایمنی سیستم حمل و نقل تاکید دارند.

راه شریانی:

راهی است که در طراحی و بهره برداری آن به جابجایی، دسترسی و نیازهای وسایل نقلیه موتوری برتری داده می شود. برای رعایت این برتری حرکت پیاده ها از عرض خیابان کنترل می شود. براساس آیین نامه طراحی راه های درون شهری راه های شریانی به دو درجه تقسیم می شوند که عبارتند از راه های شریانی درجه یک (آزاد راه ها و بزرگراه ها) و راه های شریانی درجه دو (خیابان شریانی اصلی و خیابانهای فرعی).

آزادراه:

راهی است که در تمام طول آن، ترافیک دوطرفه به طور فیزیکی از یکدیگر جداست و جریان عبور در آن بدون وقفه (آزاد) است و تقاطع همسطح در آن وجود ندارد.

بزرگراه:

راهی است که ترافیک دو طرف آن به طور فیزیکی از یکدیگر جداست و در طول های قابل ملاحظه ای از آن می توان جریان ترافیک را پیوسته فرض کرد. بزرگراه می تواند معدودی تقاطع



همسطح داشته باشد به شرطی که فاصله تقاطع ها از یکدیگر زیاد (بیش از حدود ۲/۵ کیلومتر) باشد.

راه شریانی:

راهی است که در طراحی و بهره برداری آن به جابجایی و دسترسی و به نیازهای وسایل نقلیه موتوری برتری داده می شود. برای رعایت این برتری حرکت پیاده ها از عرض خیابان کنترل می شود.

خیابان:

به گذرهایی اطلاق می شود که عرض آنها بیشتر از ۱۲ متر باشد.

خیابان اصلی:

استخوان بندی اصلی شبکه ارتباطی شهر را تشکیل می دهند و نقش آنها اتصال مراکز تجاری، صنعتی و مسکونی شهر به یکدیگر است که به کمک جاده های دیگر با هم ارتباط می یابند و دسترسی به نقاط دیگر شهر را به راحتی و ایمنی فراهم می آورند.

خیابان فرعی:

راهی است که ارتباط میان خیابان های محلی و خیابان های اصلی، از خیابان اصلی تنگ تر است و در آن محل عبور عابران پیاده از عرض خیابان باید مشخص باشد.

خیابان های محلی:

این گذرها آخرین رده بندی شبکه ارتباطی بوده و دسترسی به واحدها و مجموعه های مسکونی را فراهم می آورد. سرعت طرح در این گونه گذرگاه ها ۳۰ کیلومتر در ساعت و عملکرد اجتماعی دارد. بدین منظور افراد پیاده مجازند که در هر نقطه ای که بخواهند از عرض خیابان عبور کنند.

ضریب همسنگ سواری:

این ضریب برای تبدیل ترافیک خودروهای سنگین به سواری به کار می رود. اتوبوس، کامیون، تریلی ضریبی بزرگتر از یک و دوچرخه و موتور ضریبی کمتر از یک دارند که در آئین نامه برخی کشورها یک سوم و در برخی دیگر یک دوم (نیم) می باشد.

سامانه اتوبوس تندرو:

این سامانه با استفاده از روشهای متفاوت باعث افزایش کیفیت و سرعت خدمات اتوبوس های شهری می شود. در این سامانه از روشهایی مانند اختصاص خطوط ویژه به اتوبوس و دادن اولویت به آنها استفاده می شود.

پارکینگ:

محل خاص نگهداری وسایل نقلیه می باشد و انواع آن شامل پارک حاشیه ای (رایگان، پارکبان، موبایل پارکینگ، SMS parking، پارکتر، pay & Dis paly) و پارکینگ عمومی غیرحاشیه ای (همسطح، چند طبقه، بامی، مکانیکی (چرخ فلکی، برجی، پازلی)، زیر زمینی) می باشند.

پایانه ها:

گره هایی که سفر وسایل نقلیه در آنها آغاز یا پایان می پذیرد.

۳-۹ معاونت حمل و نقل و ترافیک

حوزه معاونت حمل و نقل و ترافیک متولی مسائل و امور مرتبط با بحث حمل و نقل و ترافیک شهری می باشد. این معاونت با توجه به مطالعات جامع حمل و نقل شهری بندرعباس و در نظر گرفتن مأموریت خود که ساماندهی وضعیت حمل و نقل و ترافیک شهر بندرعباس می باشد، با شناخت و بررسی عوامل داخلی و خارجی تأثیرگذار و با انتخاب استراتژی های مناسب در جهت نیل به طرح های بلند مدت، میان مدت و کوتاه مدت بهبود عبور و مرور گام برمی دارد.

جدول شماره (۹-۱) اطلاعات شبکه معابر در سالهای ۱۳۹۶ و ۱۳۹۷

سال ۹۷	سال ۹۶	واحد	شرح
۳۰	۳۰	کیلومتر در ساعت	میانگین سرعت سفر روزانه درون شهری
۱۵_۲۰	۱۵_۲۰	دقیقه در کیلومتر	متوسط زمان یک سفر درون شهری
۱۵_۲۰	۱۵_۲۰	دقیقه در کیلومتر	متوسط زمان سفر با وسایل حمل و نقل عمومی
۵	۵	دقیقه در کیلومتر	میانگین زمان توقف وسایل نقلیه در هر سفر شهری
۱۷,۹۱۷	۱۵,۷۳۹	کیلومتر	مساحت کل معابر شهری
۴۳۸	۳۸۳	کیلومتر	طول کل معابر شهری
۷۵	۶۷	کیلومتر	بزرگراه
۲۰۱	۱۷۶	کیلومتر	معابر شریانی درجه ۲
۲۶,۳	۲۳,۱	مترطول	سرانه معابر شهری
%۲۵	%۲۲	درصد	نسبت سطح معابر به مساحت کل شهر

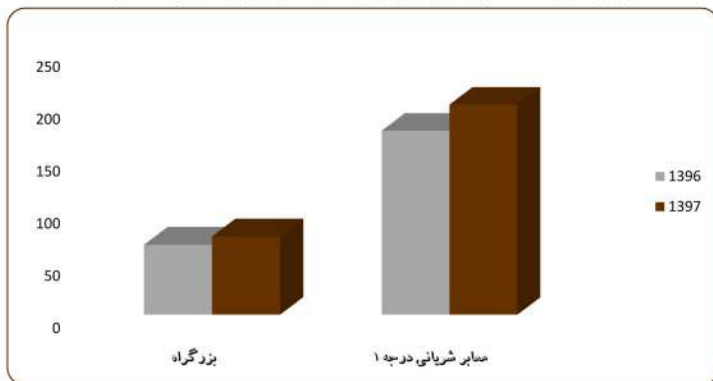
ماخذ: معاونت حمل و نقل و ترافیک شهرداری بندرعباس

نقشه شماره (۹-۱) خیابان های اصلی شهر بندرعباس



ماخذ: معاونت حمل و نقل و ترافیک شهرداری بندرعباس

نمودار شماره (۹-۱) طول معابر شهری برحسب کیلومتر در سالهای ۱۳۹۷ و ۱۳۹۶



جدول شماره (۹-۲) اطلاعات شبکه BRT شهر بندرعباس در سالهای ۱۳۹۷ و ۱۳۹۶

سال ۹۷	سال ۹۶	واحد	شرح
۱	۱	مسیر	تعداد مسیر پیش بینی شده
۱۷	۱۷	کیلومتر	طول کل مسیره‌های پیش بینی شده
۲۵	۲۵	ایستگاه	تعداد کل ایستگاههای پیش بینی شده در کل مسیره‌ها
۲۲	۲۲	دستگاه	اتوبوس های خریداری شده BRT
خلاصه اطلاعات هزینه ای شبکه BRT			
۱۵۰۰۰۰	۰	میلیون ریال	قرارداد خرید دستگاه اتوبوس
۵۰	۰	میلیون ریال	طراحی و جانمایی ایستگاه مسیر
۳۴۰۰۰	۰	میلیون ریال	خرید علامت ترافیکی ، تابلو هدایت مسیر
۴۳۰۰۰	۰	میلیون ریال	خرید دوربین های مسیر (پیش بینی شده)
۰	۰	میلیون ریال	اصلاح هندسی معابر و پارکینگ های حاشیه ای
۶۶۰۰۰۰	۰	میلیون ریال	آماده سازی ۱۴ پل عابر پیاده (با مشارکت بخش خصوصی)
۱۲۰۰۰۰	۰	میلیون ریال	ساخت و نصب نرده گذاری مسیر به طول ۳۰ کیلومتر

ماخذ : معاونت حمل و نقل و ترافیک شهرداری بندرعباس

جدول شماره (۹-۳) عملکرد مدیریت کنترل ترافیک در شهرداری بندرعباس در سال های ۱۳۹۷ و ۱۳۹۶

سال ۹۷	سال ۹۶	واحد	شرح
۵۶	۴۸	مورد	تعداد دوربین های پایش ترافیک
۶	۶	مورد	تعداد تخلفات ثبت شده توسط مدیریت

ماخذ : معاونت حمل و نقل و ترافیک شهرداری بندرعباس



جدول شماره (۹-۴) سایر اقدامات معاونت حمل و نقل در سال های ۱۳۹۶ و ۱۳۹۷

سال ۹۷	سال ۹۶	واحد	شرح
۴۳۵۰	۴۳۰۰	ظرفیت خودرو	پارکینگ های چهار دیواری
۴۶۰	۴۶۰	ظرفیت خودرو	پارکینگ های طبقاتی
۳	۳	خط	مراکز معاینه فنی
۳	۷	عدد	فانوس پایه بلند
۷۶	۱۸	عدد	فانوس پایه معلق
۲۳	۱۰	عدد	معکوس شمار
۰	۰	عدد	ایستگاه اتوبوس و تاکسی
۲۵۰۰۰	۲۹۹۰۳۹	متر طول	خط کشی محوری
۰	۲۳۰۰۰	متر مربع	رنگ آمیزی مسیر دوچرخه سواری
۳۳۰۰	۱۴۰۰۰	متر مربع	خط کشی عابر پیاده
۸۹	۲۵	مورد	طرح هندسی
۲۱۱	۱۰۲	عدد	چراغ LED
۰	۰	عدد	دستگاه کنترلر
۳۹۷	۴۱۵	عدد	چشمک زن سولار خورشیدی
۴۲	۱۰	عدد	فانوس
۱	۱	عدد	تابلوهای متغیر خبری
۳۷	۱۰۰	دستگاه	تعداد اتوبوس
۱۱۵۰	۱۸۰۰	خودرو	تعداد تاکسی
۲۰۰۰	۱۲۰۰	خودرو	تعداد سرویس های مدارس
۲۲	۲۲	عدد	پل های عابر پیاده

ماخذ : معاونت حمل و نقل و ترافیک شهرداری بندرعباس

۹-۴ سازمان مدیریت حمل و نقل بار و مسافر

سازمان مدیریت حمل و نقل بار و مسافر یکی از حوزه‌های دانش‌محور شهرداری است که برای بهبود امر عبور و مرور در شهر از طریق مطالعه، برنامه ریزی، طراحی، آموزش و نظارت و هماهنگی در امر حمل و نقل شهر جهت جابجایی ایمن، ارزان، سریع و راحت مسافران، عابران و کالا تلاش می‌کند. و درصدد است با ارتقای شاخص‌های رشد کمی و کیفی و بهبود در نظام جابجایی‌های شهری، شهر بندرعباس را به شهری مطلوب برای فعالیت و سکونت عموم شهروندان تبدیل کند. و این سازمان در تاریخ ۱۳۹۵/۱۱/۰۵ با ادغام سازمان های اتوبوسرانی، مدیریت و نظارت بر تاکسیرانی و پایانه های شهرداری جهت یکپارچه حمل و نقل عمومی مسافر و حمل و نقل بار شهری تشکیل شد. و سازمان حمل و نقل و ترافیک نیز پس از ملغی شدن در آن ادغام گردید.

جدول شماره (۹-۵) عملکرد سازمان مدیریت حمل و نقل بار و مسافر در سال های ۱۳۹۶ و ۱۳۹۷

سال ۹۷	سال ۹۶	واحد	شرح
۲۱	۲۱	مورد	تعداد پارکینگ های موجود
۳۱۵۵	۳۱۵۵	دستگاه	ظرفیت پارکینگ های موجود
۸۱۳۷۵	۸۱۳۷۵	متر مربع	مساحت کل پارکینگ های موجود
۲۸۰۰	۲۸۰۰	دستگاه	پارکینگ های چهار دیواری
۳۵۵	۳۵۵	دستگاه	پارکینگ های طبقاتی
۷۰	۷۰	دستگاه	احداث و توسعه پارکینگ صدف
۲۰۰۰	۲۰۰۰	دستگاه	ظرفیت کارت پارک هوشمند BOT در ۱۲ معبر شهری
۴	۴	مورد	تعداد پارکینگ های تحت تملک شهرداری
۱۷۵۵	۱۷۵۵	دستگاه	ظرفیت پارکینگ های تحت تملک شهرداری
۴۶۳۷۵	۴۶۳۷۵	متر مربع	مساحت کل پارکینگ های تحت تملک شهرداری
۱۷	۱۷	مورد	تعداد پارکینگ های تحت تملک بخش خصوصی
۱۴۰۰	۱۴۰۰	دستگاه	ظرفیت پارکینگ های تحت تملک بخش خصوصی
۳۵۰۰۰	۳۵۰۰۰	متر مربع	مساحت کل پارکینگ های تحت تملک بخش خصوصی

ماخذ: سازمان حمل و نقل بار و مسافر شهرداری بندرعباس

جدول شماره (۹-۶) عملکرد سازمان حمل و نقل بار و مسافر در بخش حمل و نقل سالهای ۱۳۹۷ و ۱۳۹۶

سال ۹۷	سال ۹۶	واحد		شرح
۱۲۳	۱۷۰	دستگاه		تعداد کل اتوبوس ها
۳۷	۱۰۰	دستگاه		تعداد اتوبوس فعال شهری
۵۳	۸۴	دستگاه		تعداد اتوبوس های بخش خصوصی
۸۶	۷۰	دستگاه		تعداد اتوبوس های غیر فعال شهری
۴	۹	خط		تعداد کل خطوط اتوبوس رانی
۱۱۰	۱۴۰	ایستگاه		تعداد کل ایستگاه های اتوبوس سطح شهر
۰	۲۰	ایستگاه		تعداد کل ایستگاه های مسقف سطح شهر
۶	۷	سال		متوسط عمر اتوبوس
۹۲۵۰	۷۰۰۰	نفر		تعداد کل سفرهای درون شهری در یک روز عادی
۳۳۷۶۲۵۰	۲۱۰۰۰۰۰	نفر		تعداد کل مسافر جا به جا شده با اتوبوس در سال
۱۵	۱۰	دقیقه		میانگین زمان انتظار در ایستگاه اتوبوس
۱۱۵۰	۱۸۰۰	دستگاه	تاکسی فعال	تعداد کل تاکسی ها
۱۵۳۰	۱۰۴۴	دستگاه	غیر فعال	
۵	۸	سال		متوسط عمر تاکسی ها
۲۰	۲۰	تعداد		تعداد مبدا و مقصد خطوط تاکسیرانی تعریف شده
۱۴	۱۳	خط	اصلی	تعداد کل خطوط تاکسیرانی
۶	۷	خط	فرعی	
۲	۲	تعداد		تعداد پایانه های شهری
۲	۲	تعداد		تعداد پایانه های درون شهری
۱	۱	تعداد		تعداد پایانه های برون شهری
۳۵۰۰۰	۳۵۰۰۰۰	متر مربع		سطح زیربنای پایانه های مسافربری برون شهری
۹	۹	جایگاه	تملك شهرداری	تعداد جایگاه های سوخت CNG
۳	۳	جایگاه	تملك بخش خصوصی	

ماخذ: سازمان حمل و نقل بار و مسافر شهرداری بندرعباس



جدول شماره (۹-۷) عملکرد سازمان حمل و نقل بار و مسافر در بخش ترافیک سالهای ۱۳۹۶ و ۱۳۹۷

سال ۹۷	سال ۹۶	واحد		شرح
۱۶۱۳	۱۶۶۹	تعداد		نصب سرعنگبر
۱۱۵۷۰۰	۶۵۴۵۳۹	مترطول		خط کشی محوری
۲۴۵۰۰	۶۵۴۵۳۹	مترطول	منطقه ۱	توزیع خط کشی محوری به تفکیک مناطق
۷۳۰۰۰		مترطول	منطقه ۲	
۱۸۲۰۰		مترطول	منطقه ۳	
۳۳۰۰	۱۴۰۰۰	مترمربع		اجرای خط کشی عابر پیاده با رنگ سرد
۳۱۵۶	۵۲۶۸	تعداد		میزان نصب تابلو
۱۳۷۵	۱۹۴۰	تعداد	منطقه ۱	توزیع میزان نصب تابلو به تفکیک مناطق
۱۱۰۵	۱۸۰۲	تعداد	منطقه ۲	
۶۷۵	۱۵۲۶	تعداد	منطقه ۳	
۲۶۸۳	۷۸۴۷	تعداد		نصب علائم و تجهیزات ترافیکی
۲۲	۲۲	مورد		تعداد پل های عابر پیاده سطح شهر
۲۰	۲۰	مورد	تعداد کل پل روگذر	پل های عابر پیاده
۲	۲	مورد	تعداد پل روگذر (مکانیزه)	
۴۸	۴۸	مورد		تعداد کل تقاطع ها
۴۲	۴۰	مورد		تعداد کل تقاطع های همسطح
۳۱	۲۹	مورد		تعداد تقاطع های دارای چراغ فرماندهی
۳۱	۲۹	مورد		تعداد کل تقاطع های مجهز به شمارش گر زمانی
۶	۶	دستگاه		تعداد کل دوربین های خودکار ثبت تخلفات رانندگی
۱	۱	تعداد		تعداد تابلوهای متغیر خبری VMS

ماخذ: سازمان حمل و نقل بار و مسافر شهرداری بندرعباس

جدول شماره (۹-۸) عملکرد تاکسی های برون شهری در سالهای ۹۶ و ۹۷

سال ۹۷	سال ۹۶	واحد	شرح
۷۵	۷۳	دستگاه	مسیر غرب استان
۷۱	۶۰	دستگاه	مسیر شمال استان
۱۶۳	۱۰۰	دستگاه	مسیر شرق استان

ماخذ: سازمان حمل و نقل بار و مسافر شهرداری بندرعباس

جدول شماره ۹-۹) آمار اقدامات صورت گرفته در خصوص فرهنگ سازی ترافیک در سالهای ۱۳۹۶ و ۱۳۹۷

سال ۹۷	سال ۹۶	واحد	شرح
۳۰۰	۱۲۰	میلیون ریال	انعکاس فعالیت های سازمان
۱۹۴۲	۹۷۱	میلیون ریال	تیلیغات
۷۵	۰	میلیون ریال	تولید کلیپ (نماهنگ)
۴۹۰	۲۳۰	میلیون ریال	تولید و انتشار اخبار
۴۲۰	۰	میلیون ریال	برپایی ایستگاه های فرهنگی و مناسبتی
۷	۰	مورد	

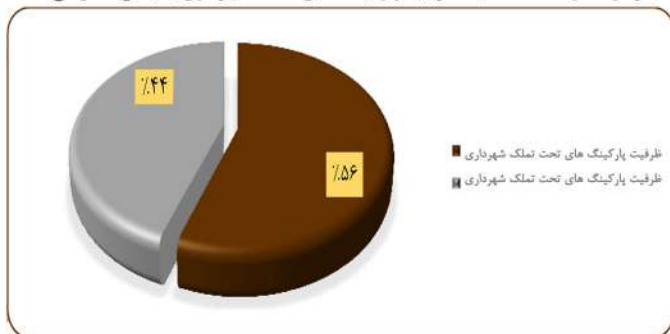
ماخذ: سازمان حمل و نقل بار و مسافر شهرداری بندرعباس

جدول شماره ۹-۱۰) سایر اقدامات سازمان مدیریت حمل و نقل بار و مسافر در سالهای ۱۳۹۶ و ۱۳۹۷

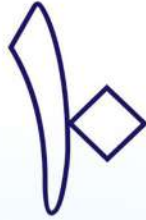
سال ۹۷	سال ۹۶	واحد	عنوان قلم
۳۴۷۵	۸۶۵	مورد	جمع آوری تجهیزات ترافیکی فرسوده (بشکه ایمنی، تابلو و...)
۳۹۷	۴۱۵	مورد	نصب تابلوها و چراغ چشمک زن سولار (خورشیدی)
۳۶	۲۴	مورد	نصب تابلو پارکینگ و گذرگاه ویژه معلولین
۱۸	۳	مورد	نصب یکجای جان پناه عابر پیاده (تابلو خورشیدی، چراغ چشمک زن و ...)
۱۹۵	۱۴۱	مورد	بررسی و رفع نقاط حادثه خیز و پرخطر
۰	۵۶۰۰	متر مربع	رنگ آمیزی مسیر دوچرخه
۳۳۹	۳۸۲	مورد	سرویس و نگهداری چراغ راهنمایی و رانندگی
۴۸	۲۴	مورد	منطقه یک
۳۰	۱۲	مورد	منطقه دو
۲۰	۷	مورد	منطقه سه
۴۱	۱۶	مورد	منطقه یک
۳۰	۶	مورد	منطقه دو
۱۸	۳	مورد	منطقه سه
۴۱	۲۵	مورد	طراحی و پلان ایمنی

ماخذ: سازمان حمل و نقل بار و مسافر شهرداری بندرعباس

نمودار شماره ۹-۲) نسبت ظرفیت پارکینگ های تملک شهرداری به بخش خصوصی







معاونت خدمات شہری



اطلاعات آماری این فصل شامل تعاریف و مفاهیم کلیدی فصل، اهداف، وظایف و عملکرد معاونت خدمات شهری و مدیریت های زیر مجموعه (مدیریت بحران و پدافند غیر عامل، مدیریت صنوف آلاینده، مدیریت هماهنگی و نظارت بر خدمات شهری، مدیریت پیشگیری و رفع تخلفات شهری) و همچنین سازمان های زیر مجموعه (سیما منظر و فضای سبز شهری، آتش نشانی و خدمات ایمنی، ساماندهی مشاغل شهری و فرآورده های کشاورزی، مدیریت پسماند، فرهنگی، اجتماعی و ورزشی، مدیریت آرامستانها) شهرداری می باشد. برای گرد آوری و تنظیم آمار و اطلاعات این فصل، از قانون شهرداری ها، اسناد بالادستی شهر بندرعباس، اساسنامه سازمانها، بیلان عملکرد معاونت خدمات شهری و سازمان وابسته زیرمجموعه استفاده شده است.

۱۰-۲ تعاریف

تعاریف و مفاهیم بکار رفته در این فصل عبارتند از:

مدیریت بحران (Crisis management):

فرآیند عملکرد و برنامه ریزی دستگاه های اجرایی و سازمان های عمومی غیردولتی (شهرداری ها) است که با مشاهده، تجزیه و تحلیل بحران به صورت یکپارچه، جامع، هماهنگ و با استفاده از ابزارهای موجود تلاش می کنند تا از بحران پیشگیری نمایند یا در صورت وقوع آن در جهت کاهش آثار، ایجاد آمادگی لازم، مقابله، امداد رسانی سریع و بهبود اوضاع تا رسیدن به وضعیت عادی و بازسازی تلاش کنند.

مخاطرات طبیعی (Natural hazards):

پدیده های طبیعی که در مجاورت سکونتگاه های انسانی و به شکل یک تهدید برای مردم، ساختارها یا سرمایه های اقتصادی روی دهد و ممکن است منجر به بحران شود. مخاطرات طبیعی به دلیل شرایط و فرآیندهای بیولوژیکی، زمین ساختی، زمین لرزه ای یا هواشناسی در محیط طبیعی به وجود می آیند.

پدافند (Defense):

پدافند در مفهوم کلی، دفع، خنثی کردن و یا کاهش تاثیرات اقدامات آفندی دشمن و ممانعت از دستیابی به اهداف خودی است. پدافند به دو بخش تقسیم می شود.

- ۱) پدافند عامل ۲) پدافند غیرعامل.

پدافند عامل (Active Defense):

پدافند عامل عبارت از رویارویی و مقابله مستقیم با دشمن و به کارگیری جنگ افزارهای مناسب و موجود به منظور دفع و خنثی کردن اقدامات آفندی دشمن می باشد.

پدافند غیرعامل (Passive Defense):

به مجموعه اقداماتی اطلاق می گردد که مستلزم به کارگیری جنگ افزار نبوده و با اجرای آن



میتوان از وارد شدن خسارات مالی به تجهیزات، تأسیسات حیاتی و حساس نظامی، غیرنظامی و تلفات انسانی جلوگیری نموده و یا میزان این خسارات و تلفات را به حداقل ممکن کاهش داد.
حادثه:

واقعه ای است که در آن حریق رخ نداده و فقط خسارت جانی و مالی داشته باشد.
حریق:

واقعه ای که در آن آتش سوزی رخ داده باشد.
پسماند تر:

مواد غیرقابل استفاده برای شهروندان حاصل از فعالیت های روزمره، شامل باقیمانده مواد خوراکی، سبزی و میوه.
پسماند خشک:

مواد غیرقابل استفاده برای شهروندان یا مواد غیرآلی شامل انواع پلیمرهای لاستیک، پلاستیک، کاغذ و مقوا، منسوجات، شیشه و چوب که درصد مهمی از آنها ارزش بازیافت دارند.
پسماند ساختمانی (نخاله):

مواد غیرقابل استفاده برای تولیدکنندگان در بخش ساخت و ساز و تعمیرات ساختمان شامل خاک ناشی از خاکبرداری، آوار مصالح ساختمانی تخریب شده و... می باشد.
مکانیزه سبک:

خودروهایی که قابلیت حمل ۱/۵ تن زباله را داشته باشند.
مکانیزه سنگین:

خودروهایی که قابلیت حمل زباله بالای ۱/۵ تن را داشته باشند.
کمپوست:

به معنی مختلف یا مرکب می باشد و کمپوست کردن مواد در واقع تجزیه مواد آلی توسط دسته ای از میکرو اورگانیزم های محیط گرم، مرطوب و هوایی می باشد.
زباله:

مواد زاید جامدی است که از نظر صاحب آن دور ریختنی است. دفع این مواد از نظر حفظ محیط زیست ضروری است.

بازیافت زباله:

انجام عملیات مشخص روی مواد زاید جامد برای تولید انرژی. پردازش و بازیافت به صورت یک عنصر موظف در کنار سایر عناصر موظف در نظام مدیریت مواد زاید جامع شهری وجود دارد.

دفن بهداشتی:

عبارت است از تخلیه زباله در سطح شیار محل دفن و پوشش آن با خاک، و سپس تسطیح و فشردن آن که هوای موجود در میان زباله را به حداقل می رساند، این امر به همراه افزایش درجه حرارت در قشرهای زیرین زباله، موجب نابودی کرمینه (لارو) حشرات و یا عدم تکامل و رشد آنها

خواهد شد. محل دفن پسماندهای شهری می بایست به شیوه مدرن و مهندسی و مطابق با استانداردها تا زمان تبدیل و تثبیت فعل و انفعالات بیولوژیکی، شیمیایی و فیزیکی طبیعی، پسماندهای دفن شده به یک ماده بی خطر از محیط اطراف جدا نگه داشته شود و از ورود آب به مدفن زباله و همچنین خروج گازهای آلاینده و تخلیه شیرابه به محیط جلوگیری بعمل آید.

فضای سبز:

فضاهایی چون فضای پارک جنگلی، فضاهای سبز نواری و جزیره ای، فضای سبز ایمنی، فضاهای سبز خصوصی، غیر خصوصی و عمومی و اشتراکی و تعاونی را شامل می شود.

طراحی فضای سبز:

فرآیند آگاهانه و خلاق سازمان دهی، برنامه ریزی و ایجاد تغییرات فیزیکی در محیط و منظر است که منجر به خلق مکان ها می شود. بنابراین منظور طراحی برای احداث، توسعه و تغییرات اساسی یک فضا برای اولین بار است.

منظر:

همه چیز طبیعی و مصنوع، به طور نسبی ثابت و متغیر و همچنین متحرک، که توأم با یکدیگر در سلسله مراتبی از سطوح در معرض دید قرار می گیرند.

سیمای شهر:

حس و ادراک از فضاهای شهری که بر مبنای الگو، ساختارهای کالبدی و اجتماعی و شکل شهر در فرآیند زندگی جمعی و فردی به صورت مختلف القا می گردد.

باغ شهری:

به باغ های عمومی گفته می شود که در متن شهر قرار دارند و علاوه بر اینکه مورد استفاده شهروندان قرار می گیرند، مواقعی به مثابه عنصر ارتباط دهنده بخشی از شهر به بخش دیگر عمل می کنند.

فضای سبز شهری:

فضای سبز شهری بخشی از فضاهای باز شهری است که عرصه های طبیعی یا اغلب مصنوعی آن زیر پوشش درختان، درختچه ها، بوته ها، گلها، چمن ها و سایر گیاهانی است که بر اساس نظارت و مدیریت انسان، با در نظر گرفتن ضوابط، قوانین و تخصص های مرتبط با آن برای بهبود شرایط زیستی، زیست گاهی و رفاهی شهروندان، حفظ و نگهداری یا احداث می شود.

فضای سبز عمومی:

از جمله فضاهای سبز شهری بوده که واجد بازدهی اجتماعی می باشند. این فضاها توسط عموم مردم مورد استفاده قرار می گیرد.

فضای سبز نیمه عمومی:

بازدهی اکولوژیکی دارند، اما استفاده کنندگان آنها نسبت به فضاهای سبز عمومی محدودتر هستند، محوطه های باز بیمارستانها، پادگانها و ادارات و ... در این رسته قرار می گیرند.



پارک شهری در مقیاس محله ای:

مساحت پارک محله ای از ۵۰۰۰ مترمربع تا ۵۰,۰۰۰ مترمربع متغیر است و شعاع حوزه نفوذ آن نیز ۱۰۰۰ مترمربع برآورد می شود. دسترسی به این پارک نیز باید با پای پیاده امکان پذیر باشد، بطوریکه یک کودک ۹ ساله بتواند دورترین نقطه در محله تا پارک را طی کند.

پارک شهری در مقیاس ناحیه ای:

مساحت پارک ناحیه ای ۲ تا ۴ برابر پارک محله ای (از ۵۰,۰۰۰ تا ۱۰۰,۰۰۰ مترمربع) است. شعاع حوزه نفوذ آن ۲۰۰۰ متر برآورد می شود و مراجعه کنندگان می توانند از دورترین مرکز ناحیه با پای پیاده و طی چند دقیقه به پارک برسند.

پارک شهری در مقیاس منطقه ای:

مساحت پارک از ۱۰۰,۰۰۰ مترمربع تا ۲۰۰,۰۰۰ مترمربع یعنی دو برابر مساحت پارک ناحیه ای است و شعاع نفوذ آن نیز ۴۰۰۰ متر برآورد می شود. دسترسی به پارک با استفاده از وسایل نقلیه امکان پذیر است بطوریکه از دورترین نقطه منطقه تا پارک را بتوان در زمان ۱۵ دقیقه یا بیشتر طی کرد.

پارک فرا شهر:

این پارک ها دارای مساحت بیشتر از ۲۰ هکتار هستند و حوزه نفوذ آنها می تواند بخشی از شهر یا تمام آن باشد. این پارک ها به منظور تفریح و گریز مردم از آلودگی هوا و شلوغی شهر مورد استفاده قرار می گیرد.

فضای سبز خیابانی:

نوعی از فضای سبز شهری هستند که بطور معمول با درخت کاری حاشیه باریکی از حد فاصل مسیرهای پیاده رو و سواره رو را تشکیل می دهند و با صورت متمرکز در فضاهای نسبتاً کوچک میدان ها و یا در زمین های پیرامون بزرگراه ها و خیابان ها شکل گرفته اند.

نهال:

درخت جوانی که محیط بن آن کمتر از ۱۵ سانتیمتر است.

فضای سبز خطی:

به فضای سبز نسبتاً کم عرض و طویل اطلاق می شود که در آن می توان حرکت کرد.

میدان میوه و تره بار:

شامل مکان های عرضه عمده فروشی و خرده فروشی متمرکز میوه و تره بار می شود که شهرداری بر آن نظارت می نماید.

سالن ورزشی:

مکان سرپوشیده ای که برابر ضوابط فنی برای انجام فعالیت های ورزشی احداث شده است.

زمین ورزشی:

به زمین چمن، آسفالت یا خاکی روبازی که برای فعالیت های ورزشی اختصاص یافته است.

۱۰-۳ معاونت خدمات شهری

آماده‌سازی خدمات لازم برای توسعه منابع انسانی، بهبود بهره‌وری و بهبود استانداردهای زندگی شهری، تنظیم فعالیت‌های تأثیرگذار بخش خصوصی بر امنیت، سلامت و رفاه اجتماعی جمعیت شهری، آماده ساختن خدمات و تسهیلات لازم برای پشتیبانی فعالیت‌های مولد و عملیات کارآمد در سطوح شهری، توسعه ایمنی، بهداشت، فضای سبز، ساماندهی مشاغل و صنوف، هوشمندسازی نهادهای مدیریت شهر در مقابل بحران‌های طبیعی، حفاظت، احیا و توسعه آرامستان‌ها، جمع‌آوری متکدیان و ایجاد بستری مناسب برای شکوفایی و شکل‌دهی توانایی‌های بالقوه و بالفعل کودکان کار با استفاده از توان خیرین و شناخت نیازهای شهروندان در نقاط مختلف شهری برای توزیع عادلانه خدمات شهری و جلب رضایت شهروندان از جمله مهمترین وظایف بنیادی و استراتژیک این مجموعه محسوب می‌شود. لذا معاونت خدمات شهری بندرعباس در تلاش است با مدیریت بهینه وضعیت خدمت رسانی به شهروندان و ارتقا کیفیت زندگی آنان را با داشتن شهری سالم، زیبا، پاک و ایمن فراهم آورد.

از این رو به منظور پیشبرد بهتر امور مرتبط با خدمات شهر بندرعباس و هماهنگی و همسویی بین حوزه های مختلف شهرداری این معاونت از چهار مدیریت و یک کمیته به شرح ذیل تشکیل شده است. که هر یک از این مدیریت ها خود دارای چند زیرمجموعه می باشد.

- مدیریت هماهنگی و نظارت بر خدمات شهری؛
- مدیریت پیشگیری و رفع تخلفات شهری؛
- مدیریت بحران و پدافند غیر عامل؛
- مدیریت صنوف آلاینده؛
- کمیته فرهنگ شهروندی.



جدول شماره (۱۰-۱) عملکرد معاونت خدمات شهری در سالهای ۱۳۹۶ و ۱۳۹۷

سال ۹۷	سال ۹۶	واحد	شرح
۳	۱	تعداد	منطقه ۱
۳	-	تعداد	منطقه ۲
۴	۴	تعداد	منطقه ۳
۴۲۰.۱۳	۳۷۹۰	میلیون ریال	منطقه ۱
۷۹۲.۷	-	میلیون ریال	منطقه ۲
۰۱۷.۸	-	میلیون ریال	منطقه ۳
۱	۱	تعداد	منطقه ۱
۱	۱	تعداد	منطقه ۲
۱	۱	تعداد	منطقه ۳
۳۹۲.۱۸	۷۲۶.۱۱	میلیون ریال	منطقه ۱
۷۱۲.۱۸	۹۸۷.۱۱	میلیون ریال	منطقه ۲
۹۵۷.۱۶	۸۶۹.۱۰	میلیون ریال	منطقه ۳
-	۱۵,۲۵۸,۵۸۰	مترمربع	مساحت کل معابر رفت و روب شده
-	۵,۳۹۳,۵۸۸	مترمربع	منطقه ۱
-	۴,۶۷۱,۱۱۴	مترمربع	منطقه ۲
-	۵,۱۹۳,۸۷۸	مترمربع	منطقه ۳
۳۰,۸۰۶,۰۶۵	۲۸,۲۳۵,۸۰۶	مترطول	مترآژ کل سستشوی جدول و خیابان ها
۱۰,۳۵۹,۲۰۰	۹,۹۵۸,۵۰۰	مترطول	منطقه ۱
۹,۴۸۸,۱۱۵	۸,۳۷۹,۲۰۶	مترطول	منطقه ۲
۱۰,۹۵۸,۷۵۰	۹,۸۹۸,۱۰۰	مترطول	منطقه ۳
۸۵	۷۰	مورد	رفع آبگرفتگی معابر و مدیریت سیلاب
۶۱,۶۱۲,۱۳۰	۵۶,۵۵۱,۷۱۲	مترطول	طول کل لایروبی و پاکسازی کانالها و جویها و خورها
۲۰,۷۱۸,۴۰۰	۱۹,۹۹۷,۱۰۰	مترطول	منطقه ۱
۱۸,۹۷۶,۲۳۰	۱۶,۷۵۸,۴۱۲	مترطول	منطقه ۲
۲۱,۹۱۷,۵۰۰	۱۹,۷۹۶,۲۰۰	مترطول	منطقه ۳
۴۱۰	۳۴۲	مورد	تعداد کل مبارزه با جوندگان (طعمه گذاری)
۲۹۵	۲۶۰	مورد	منطقه ۱
۸۵	۶۵	مورد	منطقه ۲
۳۰	۱۷	مورد	منطقه ۳
			مبارزه با جوندگان (طعمه گذاری)

ماخذ: معاونت خدمات شهری



ادامه جدول شماره (۱۰-۱) عملکرد معاونت خدمات شهری در سالهای ۱۳۹۶ و ۱۳۹۷

سال ۹۷	سال ۹۶	واحد	شرح
۸۷۶	۸۰۹	مورد	جمع آوری حیوانات مزاحم شهری
۳۱۵	۲۸۰	مورد	جمع آوری حیوانات مزاحم شهری
۴۲۰	۳۹۷	مورد	
۱۴۱	۱۳۲	مورد	
۳۷۵	۳۲۵	تعداد	سطل های زباله سطح شهر
۱۳۰	۱۲۰	تعداد	نصب و تعبیه سطل زباله در سطح شهر
۱۲۰	۹۵	تعداد	
۱۲۵	۱۱۰	تعداد	
۱۱۳	۸۷	تعداد	ایجاد و توسعه مبلمان شهری (مبلمان نصب و مرمت شده)
۴۲	۳۰	تعداد	ایجاد و توسعه المانهای شهری (مبلمان نصب و مرمت شده)
۳۶	۲۸	تعداد	
۳۵	۲۹	تعداد	
۱۷۸۰۰	۱۶۶۰۰	مترمربع	زیباسازی و امحا پوستر و دیوارنویسی
۶۷۰۰	۶۰۰۰	مترمربع	زیباسازی و امحا پوستر و دیوارنویسی
۵۷۰۰	۵۵۰۰	مترمربع	
۵۴۰۰	۵۱۰۰	مترمربع	
۱,۲۶۹,۵۰۹	۳۴۲,۰۰۰	متر طول	رنگ آمیزی جداول
۴۵۰,۰۰۰	۳۴۲,۰۰۰	متر طول	رنگ آمیزی جداول
۳۸۹,۳۵۹	-	متر طول	
۴۲۰,۲۵۰	-	متر طول	
۱۲	-	تعداد	تعداد محلات زیر مجموعه طرح تپش
۴	-	تعداد	تعداد محلات زیر مجموعه طرح تپش
۴	-	تعداد	
۴	-	تعداد	
۶	-	نفر	تعداد آموزشگران طرح تپش
۶	-	نفر	
۶	-	نفر	
۱۴۶۳	-	خانوار	تعداد خانوارهای تحت پوشش طرح تپش
۱۸۹۵	-	خانوار	
۱۳۱۵	-	خانوار	
۱۰	-	تعداد	تعداد خودروهای جمع آوری زباله خشک

ماخذ: معاونت خدمات شهری

جدول شماره (۲-۱۰) عملکرد مدیریت صنوف آلاینده در سالهای ۱۳۹۶ و ۱۳۹۷

سال ۹۷	سال ۹۶	واحد	شرح	
۱۶۷	-	تعداد	مصالح فروشی	صنوف شناسایی شده
۱۷۱	-	تعداد	درودگری	
۸۱	-	تعداد	بنکداری	
۱	-	تعداد	شهرک های صنفی	شهرک های صنفی ایجاد و یا ساماندهی شده
۱۷	-	هکتار	مساحت شهرک های صنفی	

ماخذ: معاونت خدمات شهری

جدول شماره (۳-۱۰) عملکرد مدیریت بحران و پدافند غیرعامل در سالهای ۱۳۹۶ و ۱۳۹۷

سال ۹۷	سال ۹۶	واحد	شرح	
۲	۲	تعداد	تعداد مانور های برگزار شده	
۲۰۰	۲۰۰	میلیون ریال	هزینه مانورهای برگزار شده	
۳	۳	مورد	تعداد اتاق بحران تجهیز شده	
۵۵۰۰	۴۵۰۰	تعداد	توزیع اقلام آموزشی	
۳۵	۳۰	تعداد	برگزاری دوره آموزشی مرتبط با بحران	
-	۳۵	مورد	ویژه ادارات، مدارس و محلات	برگزاری دوره آموزشی پدافند غیرعامل
-	۱۰	مورد	بحران و پدافند غیرعامل	برگزاری جلسه کارگروه ها
-	۱۵۰	مورد	طی باردگی سال ۹۷	بازدید از منازل خسارت دیده
-	۱۹۰	مورد	مناطق سه گانه	بازدید از نقاط بحران زا

ماخذ: معاونت خدمات شهری

جدول شماره (۴-۱۰) عملکرد کمیته فرهنگ شهروندی خدمات شهری در سالهای ۱۳۹۶ و ۱۳۹۷

سال ۹۷	سال ۹۶	واحد	شرح	
۹۰	۱۳۰	مورد	منطقه ۱	نام گذاری و نصب تابلو معابر فاقد نام
۷۰	۶۰	مورد	منطقه ۲	
۹۷	۷۵	مورد	منطقه ۳	

ماخذ: معاونت خدمات شهری

جدول شماره (۵-۱۰) عملکرد مدیریت تخلفات شهری در سالهای ۱۳۹۶ و ۱۳۹۷

سال ۹۷	سال ۹۶	واحد	شرح	
۳۷۳	۲۹۰	مورد	منطقه ۱	جولوگیری از تخلفات ساختمانی
۶۵۰	۵۷۰	مورد	منطقه ۲	
۱۰۳۴	۹۶۹	مورد	منطقه ۳	

ماخذ: معاونت خدمات شهری



جدول شماره (۱۰-۶) عملکرد اقدامات اکیپ سد معبر در سالهای ۱۳۹۶ و ۱۳۹۷

سال ۹۷	سال ۹۶	واحد	شرح
۴۳۷	۳۸۰	مورد	جمع آوری پلاکارد، بوم، پارچه نویسی، تابلو سیار
۷۴۷	۶۵۰	مورد	رفع سد معبر خودرویی (توقف و اخذ مدرک)
۹۵۰	۸۴۰	مورد	جمع آوری دست فروشان، گاری دستی و ...
۲۲۰	۲۱۰	مورد	رفع سد معبر مغازه داران
۴۱۲	۳۹۵	مورد	جمع آوری قلیان فروشان
۷۰۸	۶۸۷	مورد	کنترل پروانه ساختمانی
۷۹۲	۶۸۶	مورد	جلوگیری از ساخت و ساز غیرمجاز
۶۹	۵۷	مورد	جلوگیری از احداث رمپ و بل های غیرمجاز حفاری
۱۹۳	۱۶۵	مورد	جلوگیری از نصب تابلو بدون مجوز
۶۷	۶۴	مورد	جلوگیری از ریختن نخاله و مصالح ساختمانی در معابر عمومی
۵۱	۴۹	مورد	جلوگیری از نصب سایبان
۲۲۱	۱۹۸	مورد	جلوگیری از تغییر کاربری غیر مجاز مسکونی به تجاری

ماخذ: معاونت خدمات شهری

جدول شماره (۱۰-۷) عملکرد اقدامات اکیپ رفع تصرف عدوانی در سالهای ۱۳۹۶ و ۱۳۹۷

سال ۹۷	سال ۹۶	واحد	شرح
۳۳۶	۳۲۲	مورد	جمع آوری مصالح ساختمانی
۴۶	۴۱	مورد	تخریب اتاقک
۲۶۷	۲۶۱	مورد	تخریب دیوارکشی
۳۷	۳۲	مورد	تخریب پی کنی، سنگ چینی و حصارکشی
۲۱۴	۲۰۵	مورد	جلوگیری از تفکیک اراضی به صورت غیرمجاز
۳۰	۲۷	مورد	ریختن مصالح در زمین های تصرفی
۴۷	۴۵	مورد	تصرف کوچه
۳۳۶	۳۴۴	مورد	جمع آوری مصالح

ماخذ: معاونت خدمات شهری

۱۰-۴ سازمان سیما، منظر و فضای سبز شهری

افزایش بی رویه جمعیت و توسعه روز افزون شهرها، نیاز به فضایی سبز و مکانهایی برای گذراندن اوقات فراغت از یک سو و نجات از اثرات مخرب زیست محیطی ناشی از آلودگی هوا در شهرهای بزرگ از سوی دیگر، باعث شده تا ایجاد، توسعه و حفظ فضای سبز راه حلی برای برون رفت از این معضل شهری قلمداد شود و ذهن کارشناسان و برنامه ریزان شهری را به خود مشغول کند.

سازمان سیما، منظر و فضای سبز شهری شهرداری بندرعباس به طور رسمی فعالیت خود را از ابتدای سال ۱۳۸۲ به عنوان یک نهاد وابسته به شهرداری اما مستقل از لحاظ مالی و اداری و حقوقی آغاز کرد. هدف از ایجاد این سازمان توسعه، نگهداری کمی و کیفی فضای سبز شهر بندرعباس می باشد. در حال حاضر فضای سبز شهر بندرعباس حدود ۲۰۵ هکتار فضای سبز عمومی و ۵۵ هکتار فضای سبز نیمه عمومی یا خصوصی می باشد. همچنین سرانه فضای سبز شهر بندرعباس ۶/۲ متر مربع می باشد. استاندارد فضای سبز را نمی توان عددی ثابت دانست، زیرا واژه استاندارد برای فضای سبز منطقی به نظر نمی رسد. چرا که استاندارد دارای مفهومی ایستا است حال آنکه فضای سبز به خاطر پویا بودن هر نوع ایستایی را رد می کند. براساس مطالعات و بررسی های وزارت مسکن و شهرسازی سرانه متعارف و قابل قبول فضاهای سبز شهری در ایران بین ۷ تا ۱۲ مترمربع برای هر نفر است که در مقایسه با شاخص تعیین شده از سوی محیط زیست سازمان ملل متحد (۲۰-۲۵ مترمربع) رقم کمتری است با وجود این در شهرهای مختلف این رقم با توجه به ویژگیهای متفاوت جغرافیایی و اقلیمی آنها با اختلافاتی همراه است که میزان آن را طرح های مصوب هریک از شهرها تعیین می کند.

نقشه شماره (۱-۱۰) نظام منظر شهری شهر بندرعباس



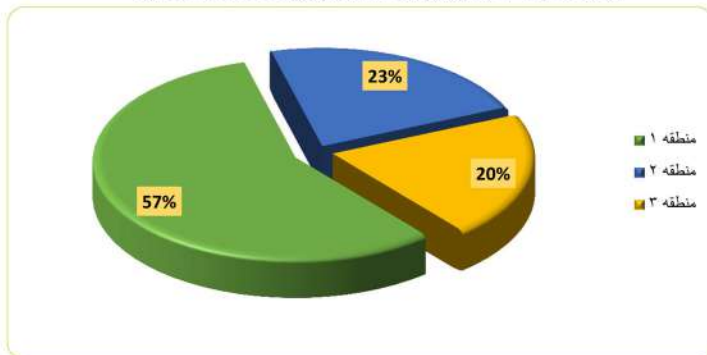
مخاد: طرح تفصیلی شهر بندرعباس

جدول شماره (۱۰-۸) عملکرد سازمان سیما، منظر و فضای سبز شهری در سالهای ۱۳۹۶ و ۱۳۹۷

سال ۹۷	سال ۹۶	واحد	شرح	
۶۶۳۰۵۴	۶۵۱۴۶۰۴	مترمربع	مساحت کل فضای سبز	
۲۰۲	۲۰۱	تعداد	تعداد کل پارکها (پارکها به اضافه پارک های جنگلی)	
۲۳۴۷۶۴۸	۲۳۲۴۴۰۳	مترمربع	مساحت کل پارکها (پارکها به اضافه پارک های جنگلی)	
۲۰۲	۱۹۹	تعداد	تعداد پارکهای شهری	
۲۳۴۷۶۴۸	۲۰۵۶۹۳۶	مترمربع	مساحت پارکهای شهری	
۱۱۵	۱۱۴	تعداد	توزیع فضای سبز و پارک ها در سطح شهر	
۱۷۶۶۲۴۲	۱۷۳۵۵۲۴	مترمربع		منطقه ۱
۴۶	۴۵	تعداد		منطقه ۲
۲۸۵۳۱۰	۲۸۲۴۸	مترمربع		
۴۱	۴۰	تعداد		منطقه ۳
۲۹۶۰۹۶	۲۹۳۱۶۴	مترمربع		
۱	۱	مورد	داخل محدوده شهری	تعداد پارکهای جنگلی
۱	۱	مورد	خارج محدوده شهری	
۲۱۸۱۵۱	۲۱۸۱۵۱	مترمربع	داخل محدوده شهری	مساحت پارکهای جنگلی
۲۸۵۵۰۰	۰	مترمربع	خارج محدوده شهری	
۳۰۳۶۴۲۰	۳۰۳۶۴۲۰	مترمربع	مساحت کمربند سبز شهری	
۱۲۱۳۳۲۰	۱۲۰۱۳۰۶	مترمربع	مساحت لچک ها و قطعات فضای سبز	
۱۱	۱۰٫۸۹	مترمربع	با کمربند سبز	سراشه فضای سبز
۶٫۱	۶٫۰۳	مترمربع	بدون کمربند سبز	

ماخذ: سازمان سیما، منظر و فضای سبز شهری

نمودار شماره (۱۰-۱) سهم توزیع فضای سبز و پارک ها در سطح شهر

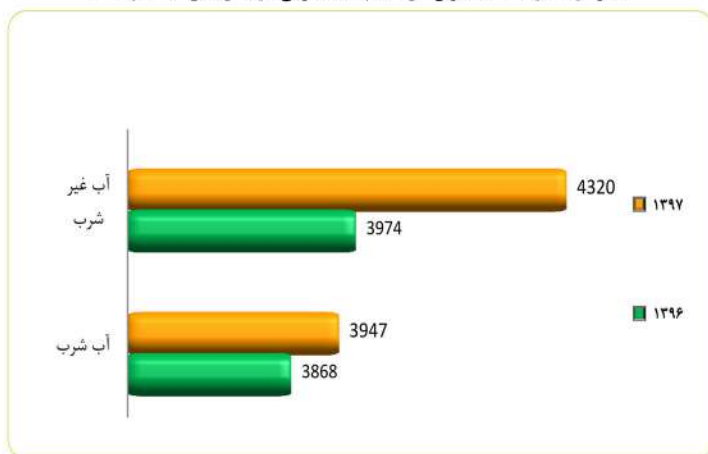


جدول شماره (۱۰-۹) عملکرد فعالیتهای سازمان سیما، منظر و فضای سبز در سالهای ۱۳۹۶ و ۱۳۹۷

سال ۹۷	سال ۹۶	واحد	شرح	
۸۲۹۴	۷۸۴۲	هزارلیتر	میزان کل حجم آب مصرفی جهت آبیاری فضای سبز تحت پوشش شهرداری	
۳۹۴۷	۳۸۶۸	هزارلیتر	وضعیت آبیاری فضای سبز آب شرب	
۴۳۲۰	۳۹۷۴	هزارلیتر		آب غیر شرب
۱۳۵	۳۰	تعداد	مخازن نصب شده در سطح شهر	
۹۲	۱۴	تعداد	تعداد مخازن نصب شده در سطح شهر در مناطق سه گانه	
۲۸	۹	تعداد		منطقه ۱
۱۵	۷	تعداد		منطقه ۲
۱۳۰۷۲۰۰	۱۲۶۴۱۹۸	مترمربع	سطح کل جداسازی فضای سبز شهری از آب شرب	
۵۴۷۰۰۰	۵۳۰۵۹۰	مترمربع	جداسازی آب فضای سبز شهری از آب شرب در مناطق سه گانه	
۳۷۹۳۰۰	۳۶۲۲۳۱	مترمربع		منطقه ۱
۳۸۰۹۰۰	۳۷۱۳۷۷	مترمربع		منطقه ۲
۶۶۴۳۱۰	۱۰۹۸۱۶	مترمربع	سطح تحت پوشش شبکه آبرسانی قطره ای فضای سبز شهری	

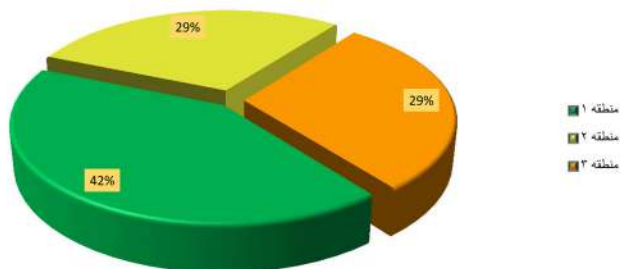
ماخذ: سازمان سیما، منظر و فضای سبز شهری

نمودار شماره (۱۰-۲) میزان کل حجم آب مصرفی در سال های ۱۳۹۶ و ۱۳۹۷





نمودار شماره (۱۰-۳) سهم جداسازی آبیاری فضای سبز از آب شرب در سال ۱۳۹۷



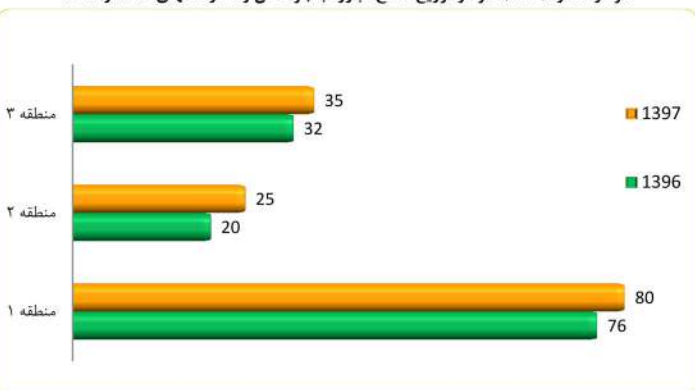
جدول شماره (۱۰-۱) آمار فعالیتهای سازمان سیما، منظر و فضای سبز در سالهای ۱۳۹۶ و ۱۳۹۷

سال ۹۷	سال ۹۶	واحد	شرح
۱۴۰	۱۲۸	هکتار	سطح مبارزه با جوندگان، آفات و بیماریها در بوستان ها و بلوارها
۸۰	۷۶	هکتار	توزیع سطح مبارزه با جوندگان، آفات و بیماریها در بوستان ها و بلوارها به تفکیک مناطق
۲۵	۲۰	هکتار	
۳۵	۳۲	هکتار	
۴۹۶۳۲	-	اصه	تولید نهال درخت نهالستان سازمان
۳۱۸۳۸	-	اصه	تولید نهال درختچه نهالستان سازمان
۲۷۵۲۵۹	-	نشا	گل فصلی

اقدامات انجام شده در زمینه کاشت گل و نهال

ماخذ: سازمان سیما، منظر و فضای سبز شهری

نمودار شماره (۱۰-۴) نمودار توزیع سطح مبارزه با جوندگان و ... در سالهای ۱۳۹۶ و ۱۳۹۷

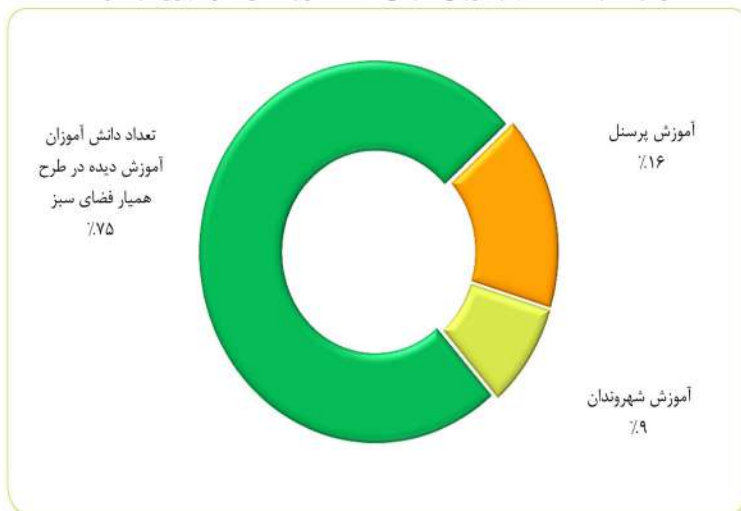


جدول شماره (۱۰-۱۱) عملکرد فعالیتهای سازمان سیما، منظر و فضای سبز در سالهای ۱۳۹۶ و ۱۳۹۷

سال ۹۷	سال ۹۶	واحد	شرح
۲۷۰۳۲۷	۲۸۳۲۲۴	میلیون ریال	مجموع هزینه نگهداری فضای سبز تحت پوشش شهرداری
۱۳۶۹۹۱	۱۲۴۹۳۶	میلیون ریال	تفکیک هزینه نگهداری فضای سبز تحت پوشش شهرداری در مناطق سه گانه
۷۰۵۲۸	۸۶۶۱۴۵	میلیون ریال	
۶۲۸۰۷	۷۱۶۷۴	میلیون ریال	
۷۵۰	۹۵۰	نفر ساعت	آموزش پرسنل
۴۰۰	۰	نفر ساعت	آموزش شهروندان
۳۴۱۴	۱۱۵۷	نفر ساعت	تعداد دانش آموزان آموزش دیده در طرح همیار فضای سبز
۱۱	۲	تعداد	تعداد المان های شهری اجرا شده
۸۰۰	۰	مترمربع	مساحت نقاشی دیواری اجرا شده به تفکیک مناطق سه گانه
۰	۲۳۰	مترمربع	
۰	۰	مترمربع	

ماخذ: سازمان سیما، منظر و فضای سبز شهری

نمودار شماره (۱۰-۵) سهم آموزش سازمان سیما منظر و فضای سبز شهری در سال ۱۳۹۷



۱۰-۵ سازمان آتش نشانی و خدمات ایمنی

ماهیت خطرات دنیای صنعتی امروز ایمنی و امنیت را به عنوان عاملی مؤثر برای دستیابی به مفهوم فرهنگ ایمنی، شهری ایمن، زندگی آرام شکل داده است. از این رو با گسترش شهر و افزایش شهرنشینی، تأثیر و اهمیت این مقوله پررنگ‌تر از همیشه جلوه می‌نماید و در این راستا سازمان آتش نشانی از مهمترین ارگانهای فعال شهرداری محسوب شده که در تلاشی بی وقفه سعی در تأمین امنیت شهری دارد.

اهداف سازمان بر پایه مفاد مندرج در اساسنامه سازمان به شرح ذیل می‌باشد:

۱. نجات جان انسانها، مهار و اطفای حریق و حفاظت از ثروتهای ملی در مقابل آتش سوزی و عوارض و سوانح ناشی از آن.
۲. برنامه ریزی و تعیین خط مشی در امور مربوط به آتش نشانی و خدمات ایمنی.
۳. آموزش های لازم در امور آتش نشانی و خدمات ایمنی در سطوح مختلف سازمان برای کارکنان و افراد خارج از سازمان طی برنامه های زمانبندی شده.
۴. ایجاد و توسعه ایستگاههای مورد نیاز و بهره برداری از آنها.
۵. نظارت بر عملیات موسسات و شرکتهای دولتی و خصوصی سرویس دهنده امور آتش نشانی و خدمات ایمنی.
۶. انجام ترتیبات لازم جهت مقابله و تمهیدات لازم جهت کاهش آثار سوء ناشی از حوادث و سوانح طبیعی و غیر طبیعی.
۷. نظارت و کنترل بر تحقق شرایط ایمنی ساختمانها و استانداردهای تجهیزاتی ساختمانها در مقابل سوانح گوناگون (زلزله، آتش سوزی، برق گرفتگی، سیل، بمبارانهای شیمیایی، اتمی و...).

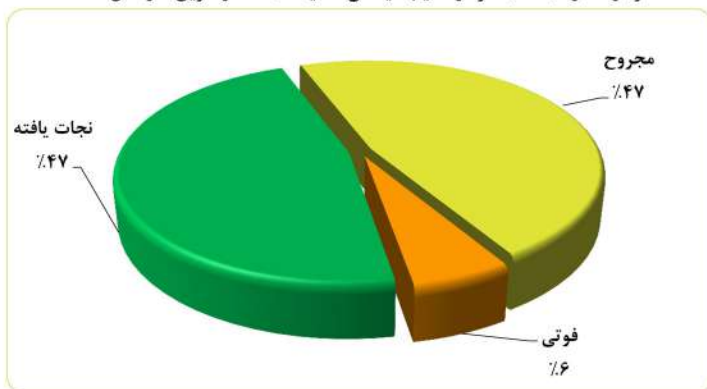
جدول شماره (۱۰-۱۲) آمار امداد و نجات در سالهای ۱۳۹۶ و ۱۳۹۷

سال ۹۷	سال ۹۶	واحد	شرح	
۱۵۳۵	۱۳۸۹	تعداد	حادثه	تعداد عملیات
۱۲۵۳	۱۳۵۸	تعداد	حریق	
۲۸۷	۱۸۶	تعداد	نجات یافته	تعداد آسیب دیدگان
۲۸۷	۱۸۶	تعداد	مجروح	
۳۶	۲۸	تعداد	فوتی	

ماخذ: سازمان آتش نشانی و خدمات ایمنی



نمودار شماره (۱۰-۶) نمودار آسیب دیدگان عملیات (حادثه و حریق) در سال ۱۳۹۷



جدول شماره (۱۰-۱۳) عملکرد فعالیت های سازمان آتش نشانی در سالهای ۱۳۹۶ و ۱۳۹۷

سال ۹۷	سال ۹۶	واحد	شرح
۱۰	۱۰	ایستگاه	تعداد کل ایستگاههای آتش نشانی سطح شهر
۲	۲	ایستگاه	توزیع ایستگاههای آتش نشانی سطح شهر
۴	۴	ایستگاه	
۴	۴	ایستگاه	
۷۵	۷۶	نفر	تعداد راننده های آتش نشانی (بخشی از تیم عملیات)
۱۲۵	۱۲۵	نفر	تعداد کل آتش نشان
۷	۷	تعداد	تعداد شیرهای هیدرانت آتش نشانی اضافه شده در هر سال
۹۳	۸۶	تعداد	تعداد کل شیرهای هیدرانت در سطح شهر
۳۵	۳۲	تعداد	تعداد خودرو آتش نشانی موجود
۱۲۵۳	۱۳۵۸	مورد	عملیات اطفای حریق
۱۵۳۵	۱۳۸۹	مورد	عملیات امداد و نجات
۳	۳	ایستگاه	بیشترین آتش سوزی بر حسب ایستگاه
۱۶۰	۱۵۰	تعداد	
۱	۱	ایستگاه	
۱۴۵	۱۴۰	تعداد	بیشترین حوادث بر حسب ایستگاه
۳,۱۵	۳,۲۵	دقیقه	میانگین زمان رسیدن به محل حریق
۵۶۰۴۰	۴۰۴۲۵	نفرساعت	آموزش برون سازمانی
۲۴۷۲۱	۱۸۱۸۹	نفرساعت	آموزش درون سازمانی

ماخذ: سازمان آتش نشانی و خدمات ایمنی



نمودار شماره (۷-۱۰) عملکرد حوزه عملیات سازمان آتش نشانی در سالهای ۱۳۹۶ و ۱۳۹۷



جدول شماره (۱۰-۱۴) آمار تجهیزات آتش نشانی در سالهای ۱۳۹۶ و ۱۳۹۷

سال ۹۷	سال ۹۶	واحد	شرح	
۸	۸	تعداد	سبک	ماشین آلات آتش نشانی
۵	۵	تعداد	نیمه سنگین	
۱۴	۱۴	تعداد	سنگین	
۰	۰	تعداد	سبک	ماشین آلات امداد و نجات
۲	۲	تعداد	سنگین	
۱	۱	تعداد	۳۲ متری	نردبان هیدرولیکی
۱	۱	تعداد	۵۲ متری	
۱	۱	تعداد	۳۲ متری	بالابر هیدرولیکی
۰	۰	تعداد	۴۴ متری	
۱	۱	تعداد	۵۲ متری	
۰	۰	تعداد	نیمه سنگین	تجهیزات هیدرولیک امداد و نجات
۱	۱	تعداد	سنگین	

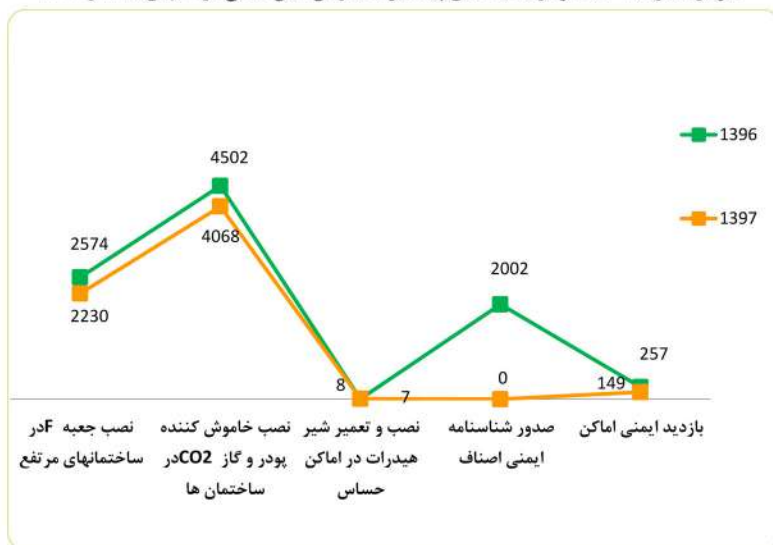
ماخذ: سازمان آتش نشانی و خدمات ایمنی

جدول شماره (۱۰-۱۵) فعالیتهای پیشگیرانه در سازمان آتش نشانی در سالهای ۱۳۹۶ و ۱۳۹۷

سال ۹۷	سال ۹۶	واحد	شرح
۲۲۳۰	۲۵۷۴	تعداد	نصب جعبه F در ساختمانهای مرتفع
۴۰۶۸	۴۵۰۲	تعداد	نصب خاموش کننده پودر و گاز CO ₂ در ساختمان ها
۸	۷	تعداد	نصب و تعمیر شیر هیدرات در اماکن حساس
۰	۲۰۰۲	تعداد	صدور شناسنامه ایمنی اصناف
۱۴۹	۲۵۷	تعداد	بازدید ایمنی اماکن

ماخذ: سازمان آتش نشانی و خدمات ایمنی

نمودار شماره (۱۰-۸) نمودار فعالیت های پیشگیرانه سازمان آتش نشانی در سالهای ۱۳۹۶ و ۱۳۹۷





۱۰-۶ سازمان ساماندهی مشاغل شهری و فرآورده های کشاورزی

هدف از تشکیل این سازمان ایجاد تسهیلات لازم در امر تهیه و توزیع میوه و تره بار و فرآورده های کشاورزی در جهت حمایت از تولید کنندگان (با الویت فعالیتهای کشاورزی- باغی) می باشد و وظایف اصلی آن ساماندهی صنوف، مدیریت و نگهداری میادین مرکزی میوه و تره بار، ساماندهی مشاغل شهری و ساماندهی کشتارگاه های تحت مالکیت شهرداری می باشد. تا بتواند مسیر حرکت محصولات مذکور را از تولید به توزیع با اصول صحیح هدایت نماید و همچنین سازمان دادن به مشاغل شهری با رعایت طرح های جامع، تفصیلی و مقررات موضوعه است.

جدول شماره (۱۰-۱۶) عملکرد فعالیتهای سازمان ساماندهی مشاغل در سالهای ۱۳۹۶ و ۱۳۹۷

شرح	محدوده	واحد	سال ۹۶	سال ۹۷
تعداد بازارچه ها و فروشگاههای میوه و تره بار و ارزاق عمومی	کل	تعداد	۳	۳
توزیع بازارچه ها و فروشگاههای میوه و تره بار و ارزاق عمومی	منطقه یک	تعداد	۱	۱
	منطقه دو	تعداد	۱	۱
	منطقه سه	تعداد	۱	۱
تعداد غرفه های موقت	کل	تعداد	۴۹	۴۹
توزیع تعداد غرفه های موقت به تفکیک مناطق سه گانه	منطقه یک	تعداد	۱۹	۱۹
	منطقه دو	تعداد	۱۷	۱۷
	منطقه سه	تعداد	۱۳	۱۳
تعداد کانکس های میوه و تره بار و ارزاق عمومی و...	کل	تعداد	۳۵	۳۶
توزیع کانکسها به تفکیک مناطق سه گانه	منطقه یک	تعداد	۱۸	۱۹
	منطقه دو	تعداد	۱۲	۱۲
	منطقه سه	تعداد	۵	۵

منابع: سازمان ساماندهی مشاغل شهری و فرآورده های کشاورزی

۱۰-۷ سازمان مدیریت پسماند

یکی از پیامدهای اصلی رشد جمعیت شهری تولید حجم انبوهی از انواع پسماندهای شهری، خانگی، بیمارستانی و مراکز صنعتی است. این موضوع در کنار تغییر ترکیب آن‌ها و ورود انواع مواد شیمیایی به جریان زباله باعث پیچیده‌تر شدن مدیریت پسماند شده است، که در نهایت مدیریت اصولی زباله با هدف حفظ سلامت و جلوگیری از آلودگی محیط زیست اهمیت ویژه‌ای یافته است. در این راستا سازمان پسماند به منظور حفاظت مستمر از محیط زیست شهر بندرعباس و ایجاد شهری پاکیزه و سالم برای شهروندان و نسل‌های آینده و همچنین جلوگیری از هدر رفتن سرمایه‌ها با مشارکت مردم شکل یافته که در حد اعلا می‌تواند ارتقا دهنده فرهنگ شهر نشینی و عرضه‌کننده الگویی برتر برای برقراری یک جامعه شهری پاکیزه و مولد باشد.

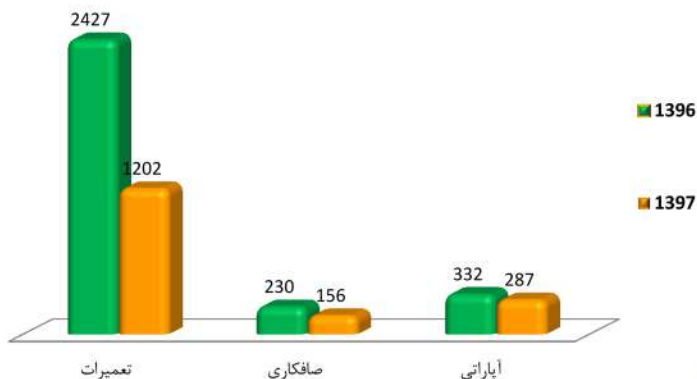
جدول شماره (۱۰-۱۷) اقدامات حوزه موتورسیکلت سازمان مدیریت پسماند در سالهای ۱۳۹۶ و ۱۳۹۷

شرح	خدمات	واحد	سال ۹۶	سال ۹۷
تعمیرات	سرویس کاری	دستگاه	۶۲۳	۲۵۹
	آهنگری	دستگاه	۲۷۲	۱۵۳
	باطری سازی	دستگاه	۵۱۸	۲۶۹
	دیزل سنگین	دستگاه	۵۳۵	۲۱۳
	کولر سازی	دستگاه	۱۰۸	۱۰۹
	دیزل سبک	دستگاه	۳۷۱	۱۹۹
	مجموع خدمات	دستگاه	۲۴۲۷	۱۲۰۲
صافکاری	جزئی	دستگاه	۲۳۰	۱۵۶
	کامل	دستگاه	۰	۰
	مجموع خدمات	دستگاه	۲۳۰	۱۵۶
آپاراتی	سنگین	دستگاه	۱۵۰	۱۷۰
	نیمه سنگین	دستگاه	۱۰۵	۱۱۷
	سبک	دستگاه	۷۷	۰
	مجموع خدمات	دستگاه	۳۳۲	۲۸۷

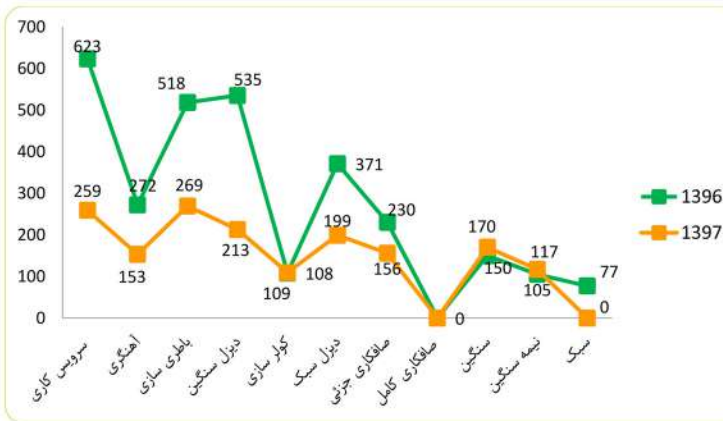
ماخذ: سازمان مدیریت پسماند شهر



نمودار شماره (۹-۱۰) فعالیت موتورسی سازمان مدیریت پسماند در سالهای ۱۳۹۶ و ۱۳۹۷



نمودار شماره (۱۰-۱۰) توزیع خدمات موتورسی سازمان پسماند در سالهای ۱۳۹۶ و ۱۳۹۷




جدول شماره (۱۰-۱۸) عملکرد فعاليتهاي سازمان مديريت پسماند در سالهاي ۱۳۹۶ و ۱۳۹۷

شرح	واحد	۹۶	۹۷
کل زباله توليد شده در سال (بدون احتساب تفكيك در مبدا و مقصد)	كيلوگرم	۱۴۷۰۸۰۴۹۵	۱۱۵۹۰۲۹۶۲
کل زباله توليد شده در سال در سطح شهر (سه منطقه شهري)	كيلوگرم	۱۳۶۶۶۷۰۱	۱۰۵۸۵۲۳۰
توزيع زباله توليد شده به تفكيك مناطق	منطقه ۱	۵۰۴۵۸۳۴۴	۳۹۱۹۶۷۳۲
	منطقه ۲	۳۹۲۷۱۴۶۹	۲۹۸۵۳۶۸۱
	منطقه ۳	۴۱۲۲۰۱۰۰	۳۲۳۸۷۲۲۶
سرانه روزانه توليد زباله	كيلوگرم	-/۷۳	-/۶
ميانگين روزانه توليد زباله (بدون احتساب تفكيك در مبدا و مقصد)	كيلوگرم	۳۴۰۲۹۶۰	۴/۳۱۷۵۴۲
ميانگين روزانه توليد زباله در سطح شهر	كيلوگرم	۳۷۴۴۲۰	۲۹۰۰۰۶
ميانگين روزانه توليد زباله به تفكيك مناطق	منطقه ۱	۱۳۸۴۴۲	۳/۱۰۷۳۸۸
	منطقه ۲	۱۷۰۸۶۷	۸۱۷۹۱
	منطقه ۳	۱۱۲۹۳۲	۸۸۷۳۲/۱
کل زباله خانگي توليد شده	كيلوگرم	۱۰۴۱۳۹۴	۱۰۰۵۰۷۳۲
کل زباله عفوني جمع آوري شده	كيلوگرم	۵/۶۸۶۵۳۵	۵/۷۷۴۶۳۶
ميزان زباله جمع آوري شده به روش مكنائيزه	كيلوگرم	%۸۰	%۸۰
کل زباله خشك جمع آوري شده	كيلوگرم	۶۲۰۲۵۰۲	۴۵۷۴۵۹۷
کل زباله خشك جمع آوري شده از سطح شهر	كيلوگرم	۱۷۹۴۴۹۲	۷۵۸۱۸۷
پسماند خشك جمع آوري گرديده از محل ديو (سايه سياه)	كيلوگرم	۴۴۰۹۰۱۰	۳۸۱۶۴۱۰
کل زباله خشك جمع آوري شده از سطح شهر (منازل)	كيلوگرم	۸۲۸۵	۷۳۵۳
کل زباله خشك جمع آوري شده از عرفه هاي سطح شهر	كيلوگرم	۱۲۷۶۵۳	۱۱۵۵۱۶
کل زباله خشك جمع آوري شده از عرفه هاي سطح بازار	كيلوگرم	۵۸۷۷۲۰	۴۰۹۸۰۵
تعداد عرفه هاي جمع آوري پسماند خشك سطح شهر	تعداد	۸	۸
توزيع بروشور و توزيع افلام فرهنگي و آموزشي	تعداد	۱۷۶۹	۹۲۲۹
توزيع سطل مخصوص كاغذ	تعداد	۸۹۲	۱۴
تعداد انعقاد قرارداد جهت دفن زباله خانگي و زباله عفوني	تعداد	۱۲۵	۱۵۵
ميزان توليد كيسه زباله توسط سازمان	كيلوگرم	۰	۰
ميزان توزيع كيسه زباله توسط سازمان	كيلوگرم	۴۸۰۰	۱۸۰۰ كيسه معمولي و ۱۱۹ كيسه خودرو

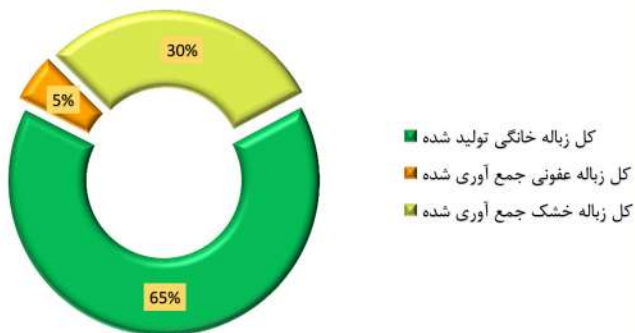
ماخذ: سازمان مديريت پسماند



نمودار شماره (۱۰-۱۱) میانگین روزانه تولید زباله در سالهای ۱۳۹۶ و ۱۳۹۷



نمودار شماره (۱۰-۱۲) تفکیک سهم انواع زباله تولید شده در سال ۱۳۹۷



نمودار شماره (۱۰-۱۳) توزیع زباله تولید شده به تفکیک مناطق در سالهای ۱۳۹۶ و ۱۳۹۷



جدول شماره (۱۰-۱۹) آمار پسماندهای جمع آوری خشک در سالهای ۱۳۹۶ و ۱۳۹۷

سال ۹۷	سال ۹۶	واحد	شرح
۲۲۲۵۱۷	۱۰۶۹۵۳۴	کیلوگرم	پسماند خشک (کارتن)
۲۹۹۶	۰	کیلوگرم	پسماند خشک جمع آوری شده از مدارس و ادارات

ماخذ: سازمان مدیریت پسماند

۱۰-۸ سازمان فرهنگی، اجتماعی و ورزشی

اقدامات سازمان فرهنگی، اجتماعی و ورزشی در جهت نهادینه ساختن مؤلفه‌های فرهنگ شهروندی در میان اقشار مختلف شهروندان به ویژه نسل کودک و نوجوان در کنار تأمین اوقات فراغت مردم و برطرف ساختن نیازهای ورزشی، فرهنگی، بهداشتی، هنری و آموزشی از رؤس مهم فعالیت های این مجموعه است که به فراخور حال، زمان، مکان و محدودیت‌های فرارو و مد نظر برنامه‌ریزان و مجریان فعال در این سازمان قرار دارد.

جدول شماره (۱۰-۲۰) عملکرد فعالیتهای سازمان فرهنگی، اجتماعی و ورزشی در سالهای ۱۳۹۶ و ۱۳۹۷

شرح	واحد	سال ۹۶	سال ۹۷
بودجه امور فرهنگی، اجتماعی سازمان فرهنگی و ورزشی	مصوب	۳۳	۲۹۵۰۰
	محقق	۱۷	۲۲
فضاهای ورزشی سرپوشیده همگانی تحت پوشش شهرداری	تعداد	۱	۲
	مساحت	۱۰۰۰	۱۵۰۰
فضای ورزشی روباز همگانی تحت پوشش شهرداری	تعداد	۲۱	۲۱
	مساحت	۶۳۰۰	۶۳۰۰
کتابخانه و سالن های مطالعه تحت پوشش شهرداری	تعداد	-	۱
	مساحت	-	۶۰
فرهنگسراهای تحت پوشش شهرداری	تعداد	۳	۳
	مساحت	۱۴۶۰	۱۴۶۰
سرای محله ای تحت پوشش شهرداری	تعداد	۱	۱
	مساحت	۱۱۰	۱۱۰
مراکز فرهنگی مشارکتی	تعداد	۳	۲
	مساحت	۷۰۰	۴۰۰
پلاتوهای تحت پوشش شهرداری	تعداد	۳	۳
	مساحت	۱۴۶۰	۱۴۶۰
جشنواره های ملی	تعداد	۷۰	۶۰
محصولات فرهنگی	تعداد	۱۰۰	۹۰
اردوهای ورزشی	تعداد	۵	-
تعداد بهره مندان از برنامه های آموزشی، تفریحی، ورزشی	تعداد	۵۰۰۰۰	۶۰۰۰۰
اماکن حمایتی	مساحت	۲۰	۲۰
ایجاد زیر ساخت ها و فضاهای کاربردی، خدماتی، اجتماعی	مساحت	-	۴۷۴۷۵

ماخذ: سازمان فرهنگی، اجتماعی و ورزشی



۱۰-۹ سازمان مدیریت آرامستانها

سازمان مدیریت آرامستان با اهدافی چون برنامه‌ریزی و تعیین خط‌مشی در رویدادهای وابسته به آرامستان‌های شهر، ساخت و گسترش و یا نظارت بر ساخت و توسعه آرامستان‌های مورد نیاز با هماهنگی سازمان‌های مرتبط، بهره‌برداری یا نظارت بر نحوه استفاده از آرامستان‌های ساخته شده و سامان‌دهی امور آرامستان‌های واقع در شهر و انجام هماهنگی‌های لازم برای جابجایی، غسل، کفن، خاک‌سپاری و انجام مراسم و آیین‌های دینی اموات مسلمان شکل یافته است.

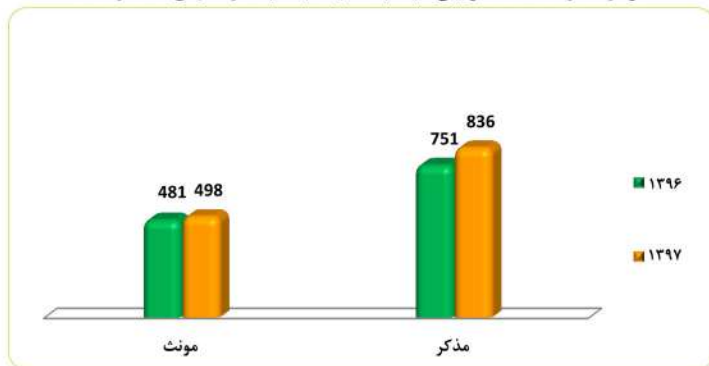
جدول شماره (۱۰-۲۱) عملکرد فعالیتهای سازمان مدیریت آرامستان در سالهای ۱۳۹۶ و ۱۳۹۷

سال ۹۷	سال ۹۶	واحد	شرح	
۴	۴	تعداد	تعداد آرامستان های شهری	
۱۴۳۹	۱۳۶۶	نفر	آمار تعداد کل متوفیان	
۴۹۸	۴۸۱	نفر	مونث	تعداد دفن شدگان به تفکیک جنسیت
۸۳۶	۷۵۱	نفر	مذکر	
۱۰۵	۱۳۴	نفر	تعداد نوزاد دفن شده	
۲۴۳	۲۵۱	نفر	سکته قلبی	دلایل فوت
۶۹	۷۰	نفر	سکته مغزی	
۱۳۲	۱۵۰	نفر	حوادث ترافیکی	
۶۷	۶۴	نفر	سرطان	
۱۰۵	۱۳۴	نفر	علل نوزادی	
۸۳۳	۶۹۷	نفر	سایر	

ماخذ: سازمان مدیریت آرامستان

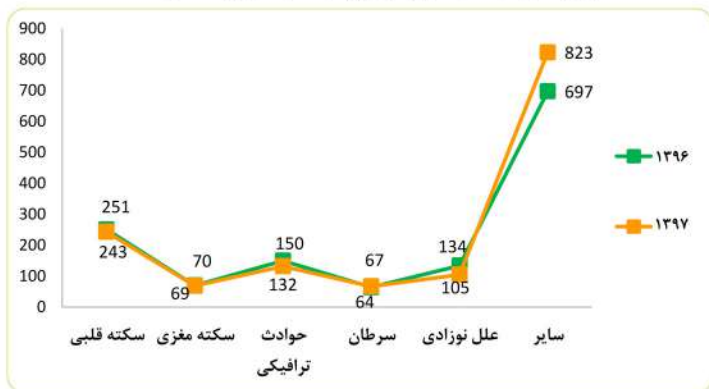
ه آمار متوفیان بدلیل نبود هیچگونه اطلاعات بدون احتساب شهروندان اهل سنت می باشد.

نمودار شماره (۱۰-۱۴) متوفیان شیعه به تفکیک جنسیت در سالهای ۱۳۹۶ و ۱۳۹۷





نمودار شماره (۱۰-۱۵) دلایل متوفیان شیعه در سالهای ۱۳۹۶ و ۱۳۹۷



جدول شماره (۱۰-۲۲) آمار مشخصات سازمان مدیریت آرامستانها در سالهای ۱۳۹۶ و ۱۳۹۷

سال ۹۷	سال ۹۶	واحد	شرح	
۲۱۶۲۳۴۲	۲۱۶۲۳۴۲	متر مربع	وسعت آرامستان	مشخصات آرامستان
۱۷۲۲۳۴۲	۱۷۲۲۳۴۲	متر مربع	مساحت باقی مانده	
۲	۲	تعداد	تعداد غسلخانه	تجهیزات آرامستان
۱۲۰	۱۲۰	متر مربع	وسعت غسلخانه	
۳	۳	تعداد	پارکینگ	
۲۰	۲۰	تعداد	سرویس بهداشتی عمومی	
۱	۱	تعداد	مسجد	
۱۶۰۰۰	۱۵۷۰۰	متر مربع	فضای سبز	
۱	۱	تعداد	سردخانه	
۰	۰	تعداد	فوریت های پزشکی	
۱	۱	تعداد	سالن انتظار	
۱	۱	تعداد	مرکز اطلاع رسانی	

مآخذ: سازمان مدیریت آرامستان



Bandar Abbas Municipality Statistical Yearbook 2017-2019

برخورداری از اطلاعات و آمار صحیح در برنامه ریزی بسیار حائز اهمیت است، زیرا برنامه‌ریزی دقیق و علمی نیازمند داشتن تصویری مناسب از واقعیت‌های موجود جامعه دارد و بدون داشتن آنها امکان برنامه ریزی وجود ندارد. کتاب سالنامه آماری شهرداری بندرعباس به همت کارشناسان واحد آمار مدیریت برنامه و بودجه معاونت برنامه ریزی و توسعه سرمایه انسانی گردآوری شده و سعی دارد تا با جمع‌آوری اطلاعات و آمار منطقه و شهر بندرعباس و همچنین مستندسازی فعالیت‌ها و عملکرد حوزه‌های مختلف شهرداری بندرعباس در سالهای مختلف، بستری مناسب را جهت استفاده محققان و کارشناسان مدیریت شهری از این آمار جهت مدیریت هر چه بهتر شهر بندرعباس فراهم نماید.

